

Омский областная газета Вестник

№ 38 (3564)

ПЯТНИЦА, 28 СЕНТЯБРЯ 2018 ГОДА

ИЗДАЕТСЯ С 1909 ГОДА

30 сентября – День машиностроителя

**Уважаемые работники машиностроительных предприятий!
Поздравляем вас с профессиональным праздником!**

Современный промышленный комплекс – настоящее и будущее Омской области. В его основе – предприятия машиностроения, которые в последние годы показывают положительную динамику развития.

На машиностроительных производствах трудятся более 40 тысяч омичей. Высококвалифицированные специалисты – главное богатство отрасли. Отвечая на вызовы времени и запросы рынка, вы успешно налаживаете выпуск конкурентоспособной продукции, осваиваете передовые технологии и современную технику. Ваш опыт и знания – это важное условие дальнейшего успешного развития отрасли.

Благодарим вас за работу и желаем вам новых трудовых побед, благополучия, мира и добра!

**Губернатор Омской области
А. Л. БУРКОВ.**

**Председатель Законодательного
Собрания Омской области
В. А. ВАРНАВСКИЙ.**

1 октября – День пожилых людей

Уважаемые омичи!

День пожилых людей – это ещё один повод поблагодарить тех, кто нас вырастил и воспитал, за все, что они сделали для нас и для благополучия нашей страны.

Поддержка и забота о старшем поколении – приоритет для региональных властей. Нам нужно не просто развивать здравоохранение и добиться увеличения продолжительности жизни пожилых людей, но и дать им возможность жить полноценно, активно, насыщенно. Вовлекать их в культурные и общественные проекты. Старшее поколение накопило богатый опыт и мудрость. Эти люди – хранители традиционных ценностей, которые так важно передать молодежи.

Любим почтенного возраста желаю бодрости духа и активного долголетия! Пусть каждый новый день приносит вам только радость!

**Губернатор Омской области
А. Л. БУРКОВ.**

**Председатель Законодательного
Собрания Омской области
В. А. ВАРНАВСКИЙ.**

УКАЗ Губернатора Омской области

от 20 сентября 2018 года
г. Омск

№ 104

**О внесении изменений в Указ Губернатора Омской области
от 29 июня 2017 года № 82**

Внести в распределение обязанностей между Губернатором Омской области, членами Правительства Омской области, руководителем Аппарата Губернатора и Правительства Омской области, утвержденное Указом Губернатора Омской области от 29 июня 2017 года № 82, следующие изменения:

1) абзац второй пункта 6.1 дополнить словами «, включая региональную комиссию по организации подготовки управленческих кадров для организаций народного хозяйства Российской Федерации на территории Омской области»;

2) в пункте 18:
- в абзаце первом слова «Карючин Ю.П. – руководитель» заменить словом «Руководитель»;

- абзац второй изложить в следующей редакции:
«Руководит работой Комиссии по государственным наградам и почетным званиям Омской области при Губернаторе Омской области.»;

- абзацы третий, четвертый исключить.

Исполняющий обязанности Губернатора Омской области В. П. БОЙКО.

Указ Губернатора Омской области от 20 сентября 2018 года № 104 «О внесении изменений в Указ Губернатора Омской области от 29 июня 2017 года № 82» был впервые опубликован на «Официальном интернет-портале правовой информации» (www.pravo.gov.ru) 20 сентября 2018 года.

Правительство Омской области ПОСТАНОВЛЕНИЕ

от 19 сентября 2018 года
г. Омск

№ 264-п

**О внесении изменений в постановление
Правительства Омской области от 14 марта 2018 года № 63-п**

1. Внести в постановление Правительства Омской области от 14 марта 2018 года № 63-п «О мере социальной поддержки граждан, которые заключили договор о целевом обучении с государственным учреждением здравоохранения Омской области» следующие изменения:

1) в пункте 1 слова «целевого приема» заменить словами «приема на целевое обучение»;

2) в приложении «Порядок предоставления меры социальной поддержки в виде ежемесячной денежной выплаты гражданам, которые заключили договор о целевом обучении с государственным учреждением здравоохранения Омской области и приняты по конкурсу в рамках квоты целевого приема в соответствии с Федеральным законом «Об образовании в Российской Федерации»:

- в названии слова «целевого приема» заменить словами «приема на целевое обучение»;

- в пункте 1:
слова «целевого приема» заменить словами «приема на целевое обучение»;

после слова «гражданин» дополнить словами «, Федеральный закон»;

- пункт 2 изложить в следующей редакции:

«2. Условиями назначения гражданину ежемесячной денежной выплаты являются заключение с ним договора о целевом обучении государственным учреждением в соответствии со статьей 56 Федерального закона и принятие его в государственную образовательную организацию высшего медицинского образования (далее – образовательная организация) по конкурсу, проводимому в рамках квоты приема на целевое обучение в соответствии со статьей 71.1 Федерального закона.»;

- пункты 19, 20 изложить в следующей редакции:

«19. Государственное учреждение обязано потребовать от гражданина возмещения расходов, связанных с предоставлением ежемесячной денежной выплаты, в соответствии с порядком определения размера расходов и их возмещения, установленным Правительством Российской Федерации, в случае неисполнения гражданином предусмотренных договором о целевом обучении, указанным в пункте 2 настоящего Порядка, обязательств по освоению образовательной программы и (или) осуществлению трудовой деятельности в течение трех лет.

20. В течение 10 рабочих дней со дня установления государственным учреждением обстоятельств, указанных в пункте 19 настоящего Порядка, государственное учреждение направляет гражданину уведомление о необходимости возмещения расходов, связанных с предоставлением ежемесячной денежной выплаты.»;

- пункты 21, 22 исключить.

2. Действие Порядка предоставления меры социальной поддержки в виде ежемесячной денежной выплаты гражданам, которые заключили договор о целевом обучении с государственным учреждением здравоохранения Омской области и приняты по конкурсу в рамках квоты целевого приема в соответствии с Федеральным законом «Об образовании в Российской Федерации», утвержденного постановлением Правительства Омской области от 14 марта 2018 года № 63-п (в редакции настоящего постановления), не распространяется на лиц, у которых право на предоставление указанной меры социальной поддержки возникло до вступления в силу настоящего постановления.

3. Настоящее постановление вступает в силу с 1 января 2019 года.

**Исполняющий обязанности Председателя Правительства Омской области
В. П. БОЙКО .**

Постановление Правительства Омской области от 19 сентября 2018 года № 264-п «О внесении изменений в постановление Правительства Омской области от 14 марта 2018 года № 63-п» было впервые опубликовано на «Официальном интернет-портале правовой информации» (www.pravo.gov.ru) 20 сентября 2018 года.



Правительство Омской области ПОСТАНОВЛЕНИЕ

от 19 сентября 2018 года
г. Омск

№ 263-п

О внесении изменений в постановление Правительства Омской области от 26 декабря 2017 года № 430-п

Внести в таблицу приложения № 4 «Перечень медицинских организаций, участвующих в 2018 году в реализации Территориальной программы государственных гарантий бесплатного оказания гражданам медицинской помощи в Омской области на 2018 год и на плановый период 2019 и 2020 годов, в том числе территориальной программы обязательного медицинского страхования» к Территориальной программе государственных гарантий бесплатного оказания гражданам медицинской помощи в Омской области на 2018 год и на плановый период 2019 и 2020 годов, утвержденной постановлением Правительства Омской области от 26 декабря 2017 года № 430-п, следующие изменения:

1) после строки 17 дополнить строкой следующего содержания:

17.1	БУЗОО «Областной центр медицинской профилактики»	+
------	--	---

2) строку 117 изложить в следующей редакции:

117	Частное учреждение здравоохранения «Клиническая больница «РЖД-Медицина» города Омск»	+
-----	--	---

3) в строке «Итого медицинских организаций, участвующих в реализации Территориальной программы государственных гарантий бесплатного оказания гражданам медицинской помощи в Омской области на 2018 год и на плановый период 2019 и 2020 годов» цифры «133» заменить цифрами «134»;

4) в строке «из них медицинских организаций, осуществляющих деятельность в сфере обязательного медицинского страхования» цифры «118» заменить цифрами «119».

**Исполняющий обязанности Председателя Правительства Омской области
В. П. БОЙКО.**

Постановление Правительства Омской области от 19 сентября 2018 года № 263-п «О внесении изменений в постановление Правительства Омской области от 26 декабря 2017 года № 430-п» было впервые опубликовано на «Официальном интернет-портале правовой информации» (www.pravo.gov.ru) 20 сентября 2018 года.

Правительство Омской области ПОСТАНОВЛЕНИЕ

от 19 сентября 2018 года
г. Омск

№ 262-п

О внесении изменений в постановление Правительства Омской области от 16 октября 2013 года № 265-п

Внести в государственную программу Омской области «Развитие здравоохранения Омской области», утвержденную постановлением Правительства Омской области от 16 октября 2013 года № 265-п, следующие изменения:

1. В строке «Объемы и источники финансирования государственной программы Омской области в целом и по годам ее реализации» таблицы раздела 1:

- 1) цифры «335939710103,64» заменить цифрами «336198604695,64»;
- 2) цифры «46076389345,10» заменить цифрами «46335283937,10»;
- 3) цифры «45239636225,71» заменить цифрами «45239396225,71»;
- 4) цифры «46851317067,64» заменить цифрами «46851557067,64»;
- 5) цифры «126406821206,05» заменить цифрами «126665715798,05»;
- 6) цифры «17016794245,10» заменить цифрами «17275688837,10»;
- 7) цифры «15262954825,71» заменить цифрами «15262714825,71»;
- 8) цифры «15027638867,64» заменить цифрами «15027878867,64».

2. В разделе 6:

- 1) цифры «335939710103,64» заменить цифрами «336198604695,64»;
- 2) цифры «46076389345,10» заменить цифрами «46335283937,10»;
- 3) цифры «45239636225,71» заменить цифрами «45239396225,71»;
- 4) цифры «46851317067,64» заменить цифрами «46851557067,64»;
- 5) цифры «38111812833,40» заменить цифрами «38076993175,65»;
- 6) цифры «47667847963,07» заменить цифрами «48017385854,61»;
- 7) цифры «26280570301,00» заменить цифрами «26425208239,46»;
- 8) цифры «1839434240,33» заменить цифрами «1848448280,33»;
- 9) цифры «22659064257,17» заменить цифрами «22660894694,17»;
- 10) цифры «12961020222,87» заменить цифрами «13082411922,87»;
- 11) цифры «589395789,31» заменить цифрами «589721289,31»;
- 12) цифры «84132381413,16» заменить цифрами «83799358155,91».

3. Приложение № 2 «Структура государственной программы Омской области «Развитие здравоохранения Омской области» изложить в новой редакции согласно приложению № 1 к настоящему постановлению.

4. В приложении № 3 «Подпрограмма «Профилактика заболеваний и формирование здорового образа жизни. Развитие первичной медико-санитарной помощи»:

1) в строке «Объемы и источники финансирования подпрограммы государственной программы Омской области в целом и по годам ее реализации» таблицы раздела 1, разделе 7:

- цифры «38111812833,40» заменить цифрами «38076993175,65»;
- цифры «1518703777,69» заменить цифрами «1587384119,94»;
- цифры «629061906,83» заменить цифрами «565321906,83»;
- цифры «585601907,43» заменить цифрами «545841907,43»;
- цифры «7453075356,40» заменить цифрами «7418255698,65»;
- цифры «1420460077,69» заменить цифрами «1489140419,94»;
- цифры «596024206,83» заменить цифрами «532284206,83»;
- цифры «552564207,43» заменить цифрами «512804207,43»;

2) абзацы сороковой – сорок второй пункта 1 раздела 6 исключить.

5. В приложении № 4 «Подпрограмма «Совершенствование оказания специализированной, включая высокотехнологичную, медицинской помощи, скорой, в том числе скорой специализированной, медицинской помощи, медицинской эвакуации»:

1) в строке «Объемы и источники финансирования подпрограммы государственной программы Омской области в целом и по годам ее реализации» таблицы раздела 1, разделе 7:

- цифры «47667847963,07» заменить цифрами «48017385854,61»;
- цифры «2541510683,77» заменить цифрами «2914548575,31»;
- в абзаце восьмом цифры «2014002219,81» заменить цифрами «1990502219,81»;

- цифры «19788446557,01» заменить цифрами «20137984448,55»;
 - цифры «2347223383,77» заменить цифрами «2720261275,31»;
 - в абзаце семнадцатом цифры «2014002219,81» заменить цифрами «1908300219,81»;
- 2) в разделе 5:
- сокращение «КУЗОО» заменить сокращением «БУЗОО»;
 - в абзаце четвертом слово «казенное» заменить словом «бюджетное»;
 - в таблице «Маршрутизация потоков пациентов с туберкулезом на территории Омской области» слова «Бюджетное учреждение здравоохранения Омской области (далее – БУЗОО)» заменить сокращением «БУЗОО»;

3) в абзаце седьмом раздела 6 сокращение «КУЗОО» заменить сокращением «БУЗОО».

6. В приложении № 6 «Подпрограмма «Охрана здоровья матери и ребенка»:

1) в строке «Объемы и источники финансирования подпрограммы государственной программы Омской области в целом и по годам ее реализации» таблицы раздела 1, разделе 7:

- цифры «26280570301,00» заменить цифрами «26425208239,46»;
- цифры «666113484,06» заменить цифрами «683751422,52»;
- цифры «514832482,46» заменить цифрами «578332482,46»;
- цифры «5784243257,00» заменить цифрами «5928881195,46»;
- цифры «498366184,06» заменить цифрами «516004122,52»;
- цифры «347085182,46» заменить цифрами «410585182,46»;

2) в разделе 2:

- в абзацах десятом, четырнадцатом слово «укреплению» заменить словом «развитию»;
- абзац одиннадцатый изложить в следующей редакции:

«В мероприятии по развитию материально-технической базы детских поликлиник и детских поликлинических отделений медицинских организаций (далее – детские поликлиники и отделения) примут участие медицинские организации, подведомственные Министерству здравоохранения Омской области, определенные по перечню согласно приложению № 1 к подпрограмме. В целях реализации данного мероприятия указанными медицинскими организациями будут приобретены медицинские изделия по перечню согласно приложению № 2 к подпрограмме. Кроме того, Министерством здравоохранения Омской области и медицинскими организациями, участвующими в реализации мероприятия по развитию материально-технической базы детских поликлиник и отделений, будет обеспечена подготовка соответствующих помещений для установки указанных медицинских изделий, а также подготовка медицинских работников, имеющих соответствующий уровень образования и квалификации для работы с приобретаемыми медицинскими изделиями.»;

- в абзаце тринадцатом слова «Омской области» исключить;

3) в разделе 5:

- в абзаце шестьдесят пятом слова «казенное учреждение здравоохранения Омской области (далее – КУЗОО)» заменить сокращением «БУЗОО»;

- в абзаце шестьдесят девятом сокращение «КУЗОО» заменить сокращением «БУЗОО»;

4) в подпункте 1 раздела 6:

- в абзаце шестнадцатом слова «детских поликлинических отделений медицинских организаций» заменить словом «отделений»;

- в абзацах семьдесят шестом, семьдесят седьмом, девяносто первом, девяносто втором слова «Омской области» исключить;

5) дополнить приложением № 1 «Перечень медицинских организаций, подведомственных Министерству здравоохранения Омской области, участвующих в реализации мероприятия по развитию материально-технической базы детских поликлиник и детских поликлинических отделений медицинских организаций» согласно приложению № 2 к настоящему постановлению;

6) дополнить приложением № 2 «Перечень медицинских изделий, приобретаемых медицинскими организациями, подведомственными Министерству здравоохранения Омской области, участвующими в реализации мероприятия по развитию материально-технической базы детских поликлиник и детских поликлинических отделений медицинских организаций» согласно приложению № 3 к настоящему постановлению.

7. В строке «Объемы и источники финансирования подпрограммы государственной программы Омской области в целом и по годам ее реализации» таблицы раздела 1, разделе 7 приложения № 7 «Подпрограмма «Развитие медицинской реабилитации и санаторно-курортного лечения, в том числе детей»:

- 1) цифры «1839434240,33» заменить цифрами «1848448280,33»;
- 2) цифры «138309316,29» заменить цифрами «147323356,29»;
- 3) цифры «1165559040,33» заменить цифрами «1174573080,33».

8. В строке «Объемы и источники финансирования подпрограммы государственной программы Омской области в целом и по годам ее реализации» таблицы раздела 1, разделе 7 приложения № 9 «Подпрограмма «Кадровое обеспечение государственной системы здравоохранения Омской области»:

- 1) цифры «22659064257,17» заменить цифрами «22660894694,17»;
- 2) цифры «4410209732,77» заменить цифрами «4412040169,77»;
- 3) цифры «1557772357,17» заменить цифрами «1559602794,17»;
- 4) цифры «210620832,77» заменить цифрами «212451269,77».

9. В строке «Объемы и источники финансирования подпрограммы государственной программы Омской области в целом и по годам ее реализации» таблицы раздела 1, разделе 7 приложения № 10 «Подпрограмма «Совершенствование системы лекарственного обеспечения, в том числе в амбулаторных условиях»:

- 1) цифры «12961020222,87» заменить цифрами «13082411922,87»;
- 2) цифры «1539977667,56» заменить цифрами «1661369367,56»;
- 3) цифры «5928232722,87» заменить цифрами «6049624422,87»;
- 4) цифры «878385267,56» заменить цифрами «999776967,56».

10. В строке «Объемы и источники финансирования подпрограммы государственной программы Омской области в целом и по годам ее реализации» таблицы раздела 1, разделе 7 приложения № 11 «Подпрограмма «Развитие информатизации в здравоохранении»:

- 1) цифры «589395789,31» заменить цифрами «589721289,31»;
- 2) в абзаце шестом цифры «91223058,70» заменить цифрами «91548558,70»;
- 3) в абзаце седьмом цифры «91223058,70» заменить цифрами «53223058,70»;
- 4) в абзаце восьмом цифры «53233058,70» заменить цифрами «53223058,70»;
- 5) цифры «471970789,31» заменить цифрами «472296289,31»;
- 6) в абзаце пятнадцатом цифры «91223058,70» заменить цифрами «53548558,70»;
- 7) в абзаце шестнадцатом цифры «91223058,70» заменить цифрами «53223058,70»;
- 8) в абзаце семнадцатом цифры «53233058,70» заменить цифрами «53223058,70»;
- 9) в абзаце двадцать четвертом цифры «117425000,00» заменить цифрами «79425000,00».

11. В строке «Объемы и источники финансирования подпрограммы государственной программы Омской области в целом и по годам ее реализации» таблицы раздела 1, разделе 7 приложения № 12 «Подпрограмма «Эффективное управление отраслью здравоохранения»:

- 1) цифры «84132381413,16» заменить цифрами «83799358155,91»;
- 2) цифры «11471631524,26» заменить цифрами «11138608267,01»;
- 3) цифры «84118726042,63» заменить цифрами «83785702785,38»;
- 4) цифры «11470186124,26» заменить цифрами «11137162867,01».

**Исполняющий обязанности Председателя Правительства Омской области
В. П. БОЙКО.**

Постановление Правительства Омской области от 19 сентября 2018 года № 262-п «О внесении изменений в постановление Правительства Омской области от 16 октября 2013 года № 265-п» было впервые опубликовано на «Официальном интернет-портале правовой информации» (www.pravo.gov.ru) 20 сентября 2018 года.

Table with multiple columns containing project details, financial data, and performance indicators. Includes rows for various medical and social programs, such as 'Развитие первичной медико-санитарной помощи' and 'Повышение качества оказания медицинской помощи'.

Table with multiple columns containing financial data, project descriptions, and dates. Includes sub-headers for various medical and social programs.

Table with multiple columns containing financial data, project descriptions, and performance metrics. Includes rows for various medical and administrative projects.

Table with multiple columns containing project details, financial data, and performance metrics. Includes sub-headers for 'Всего, из них расходы за счет:' and 'источника № 1-3'. Rows are numbered 7.1.2 through 11.1.1.1.

Table with columns for project details, financial data (budget, expenses, income), and implementation status. Includes sub-headers like 'Итого по подпрограмме 2' and 'Итого по подпрограмме 3'.

Table with multiple columns containing project details, financial data, and performance metrics. Includes rows for various projects like 'Мероприятие 5. Реконструкция участка БУЗОО' and 'Мероприятие 12. Приобретение оборудования'.

Table with multiple columns containing program details, financial data, and performance metrics. Includes sub-headers like 'Мероприятие 1', 'Мероприятие 2', etc., and various numerical values across rows.

Table with multiple columns containing financial data, dates, and descriptions of programs and activities. Includes sub-headers like 'Цель подпрограммы', 'Задача', 'Мероприятие', and various numerical values.

Table with multiple columns containing financial data, dates, and descriptions of activities. It includes various rows for different programs and sub-programs, with columns for budget items, dates, and performance indicators.

Table with multiple columns containing financial data, project descriptions, and dates. The table is organized into rows and columns, with some cells containing sub-rows for detailed data.

№ п/п	Наименование медицинского изделия	Код вида номенклатурной классификации медицинских изделий по видам, утвержденной приказом Министерства здравоохранения Российской Федерации от 6 июня 2012 года № 4н	Наименование вида медицинского изделия в соответствии с номенклатурной классификацией медицинских изделий по видам, утвержденной приказом Министерства здравоохранения Российской Федерации от 6 июня 2012 года № 4н	Количество единиц, планируемых к приобретению медицинскими организациями в 2018 – 2020 годах
1	Ультразвуковой аппарат диагностический универсальный стационарный с 4-мя датчиками: конвексный, микроконвексный, линейный, фазированный	260250	Система ультразвуковой визуализации универсальная, с питанием от сети	12
2	Автоматический анализатор клеток крови	130690	Анализатор гематологический ИВД, автоматический	14
3	Электрокардиограф 12-канальный	269170	Электрокардиограф многоканальный, интерпретирующий, профессиональный	52
4	ЛОП-комбайн	167570	Система для ЛОР осмотра/ терапевтических процедур	16
5	Автоматический рефрактометр	336080	Рефрактометр автоматический	48
6	Щелевая лампа с принадлежностями	105070	Лампа щелевая офтальмологическая, смотровая	47
7	Аппарат для измерения внутриглазного давления автоматический	172450	Тонометр офтальмологический, с питанием от батареи	40
8	Биноклярный офтальмоскоп для обратной офтальмоскопии с налобной фиксацией	262490	Офтальмоскоп непрямой биноклярный, с питанием от сети	17
9	Автоматический периметр	216690	Периметр автоматический	16
10	Аппарат рентгеновский диагностический цифровой для рентгенографии	191220	Система рентгеновская диагностическая стационарная общего назначения, цифровая	22
11	Автоматический анализатор осадка мочи	261730	Анализатор мочи лабораторный ИВД, автоматический	15
12	Тренажер для механотерапии для нижней конечности	102930	Тренажер для пассивной/активной разработки тазобедренного/коленного сустава	14
13	Тренажер для механотерапии для верхней конечности	120390	Тренажер стимулирующий с видеодемонстрацией результатов	2
14	Велотренажер для механотерапии	140790	Велозргометр	13
15	Риноларингофиброскоп	179710	Назофаринголарингоскоп оптоволоконный гибкий	15
16	Рабочая станция для комбинированного ЭКГ и АД мониторинга	177920	Рабочая станция для электрофизиологических исследований сердца	2
17	Прибор для исследования функции внешнего дыхания у детей и проведения медикаментозных тестов	218360	Спирометр телеметрический диагностический	2
18	Компьютеризированная система для электроэнцефалографии с синхронным видеомониторингом	291820	Система электроэнцефалографического мониторинга, портативная	2
19	Система проведения стресс-теста с нагрузкой и мониторингом показателей сердечного ритма и артериального давления	178060	Система мониторинга показателей при проведении сердечного стресс-теста с нагрузкой	2
20	Прибор для ультразвукового сканирования с датчиком для ультразвуковой биометрии для офтальмологии	172470	Система ультразвуковой визуализации для офтальмологии	1
21	Оптический когерентный томограф для сканирования переднего и заднего отделов глаза (ОКТ) с функцией ангиографии	227970	Система оптической когерентной томографии сетчатки	1
22	Комплекс для электрофизиологических исследований	292490	Электроретинограф	1
23	Магнитно-резонансный томограф 1.5 Т	135160	Система магнитно-резонансной томографии всего тела, со сверхпроводящим магнитом	1

Правительство Омской области ПОСТАНОВЛЕНИЕ

от 19 сентября 2018 года
г. Омск

№ 265-п

О внесении изменений в постановление Правительства Омской области от 16 октября 2013 года № 261-п

Внести в государственную программу Омской области «Доступная среда», утвержденную постановлением Правительства Омской области от 16 октября 2013 года № 261-п, следующие изменения:

1. В таблице раздела I:

1) в строке «Целевые показатели (индикаторы) Программы»:

- пункт 11 дополнить точкой с запятой;

- дополнить пунктом следующего содержания:

«12) численность инвалидов, обеспеченных техническими средствами реабилитации в соответствии с региональным перечнем»;

2) в строке «Объемы и источники финансирования Программы в целом и по годам ее реализации»:

- в абзаце первом цифры «1 752 265 847,20» заменить цифрами «1 779 865 847,20»;

- в абзаце шестом цифры «44 604 723,06» заменить цифрами «53 704 723,06»;

- в абзаце девятом слова «1 201 630 190,00 руб.» заменить словами «18 500 000,00 руб.»;

- после абзаца девятого дополнить абзацем следующего содержания:

«- в 2022 году – 1 201 630 190,00 руб.»;

- в абзаце двадцать третьем цифры «1 490 210 568,20» заменить цифрами «1 517 810 568,20»;

- в абзаце двадцать восьмом цифры «29 778 696,06» заменить цифрами «38 878 696,06»;

- в абзаце тридцать первом слова «1 175 734 250,00 руб.» заменить словами «18 500 000,00 руб.»;

- после абзаца тридцать первого дополнить абзацем следующего содержания:

«- в 2022 году – 1 175 734 250,00 руб.»;

- в абзаце тридцать восьмом цифры «2021» заменить цифрами «2022»;

3) в строке «Ожидаемые результаты реализации Программы»:

- в абзацах первом – третьем, пятом цифры «2021» заменить цифрами «2022»;

- в абзаце четвертом слова «до 65 процентов к 2021 году» заменить словами «до 70 процентов к 2022 году».

2. В разделе III:

1) таблицу изложить в новой редакции согласно приложению № 1 к настоящему постановлению;

2) в абзаце сорок вторую точку заменить точкой с запятой;

3) после абзаца сорок второго дополнить абзацем следующего содержания:

«12) численность инвалидов, обеспеченных техническими средствами реабилитации в соответствии с региональным перечнем.»;

4) в абзаце сорок шестом цифры «65» заменить цифрами «70».

3. В разделах IV, V цифры «2021» заменить цифрами «2022».

4. В разделе VI:

1) в абзаце первом цифры «1 752 265 847,20» заменить цифрами «1 779 865 847,20»;

2) в абзаце шестом цифры «44 604 723,06» заменить цифрами «53 704 723,06»;

3) в абзаце девятом слова «1 201 630 190,00 руб.» заменить словами «18 500 000,00 руб.»;

4) после абзаца девятого дополнить абзацем следующего содержания:

« в 2022 году – 1 201 630 190,00 руб.»;

5) в абзаце двадцать третьем цифры «1 490 210 568,20» заменить цифрами «1 517 810 568,20»;

6) в абзаце двадцать восьмом цифры «29 778 696,06» заменить цифрами «38 878 696,06»;

7) в абзаце тридцать первом слова «1 175 734 250,00 руб.» заменить словами «18 500 000,00 руб.»;

8) после абзаца тридцать первого дополнить абзацем следующего содержания:

«- в 2022 году – 1 175 734 250,00 руб.»;

9) в абзаце семьдесят четвертом цифры «1 366 534 167,84» заменить цифрами «1 390 234 167,84»;

10) в абзаце семьдесят девятом цифры «12 062 527,00» заменить цифрами «19 762 527,00»;

11) в абзаце восьмидесятом цифры «25 331 670,00» заменить цифрами «29 231 670,00»;

12) в абзаце восемьдесят пятом цифры «2 100 000,00» заменить цифрами «3 500 000,00»;

13) абзац восемьдесят седьмой дополнить точкой с запятой;

14) после абзаца восемьдесят седьмого дополнить абзацем следующего содержания:

«- в 2021 году – 2 500 000,00 руб.»;

15) в абзаце девяносто шестом цифры «2021» заменить цифрами «2022».

5. Приложение № 1 «Система целевых показателей (индикаторов) государственной программы Омской области «Доступная среда» изложить в новой редакции согласно приложению № 2 к настоящему постановлению.

6. Таблицу приложения № 2 «Методика расчета целевых показателей (индикаторов) государственной программы Омской области «Доступная среда» после строки девятой дополнить строкой следующего содержания:

Численность инвалидов, обеспеченных техническими средствами реабилитации в соответствии с региональным перечнем	Численность инвалидов, обеспеченных техническими средствами реабилитации в соответствии с региональным перечнем, на основании внутриведомственного мониторинга	Министерство труда и социального развития Омской области
---	--	--

7. Приложение № 3 «Перечень мероприятий государственной программы Омской области «Доступная среда» изложить в новой редакции согласно приложению № 3 к настоящему постановлению.

8. Приложение № 4 «Объем ресурсного обеспечения государственной программы Омской области «Доступная среда» изложить в новой редакции согласно приложению № 4 к настоящему постановлению.

9. Приложение № 5 «Сведения о распределении средств областного бюджета по направлениям финансирования государственной программы Омской области «Доступная среда» изложить в новой редакции согласно приложению № 5 к настоящему постановлению.

Исполняющий обязанности Председателя Правительства Омской области В. П. БОЙКО.

Постановление Правительства Омской области от 19 сентября 2018 года № 265-п «О внесении изменений в постановление Правительства Омской области от 16 октября 2013 года № 261-п» было впервые опубликовано на «Официальном интернет-портале правовой информации» (www.pravo.gov.ru) 20 сентября 2018 года.

Приложение № 1
к постановлению Правительства Омской области
от 19 сентября 2018 года № 265-п

№ п/п	Ожидаемые результаты реализации Программы	Единица измерения	Значение									
			2013 год (факт)	2014 год	2015 год	2016 год	2017 год	2018 год	2019 год	2020 год	2021 год	2022 год
1	Доля доступных для инвалидов и других МГН приоритетных объектов социальной, транспортной, инженерной инфраструктуры в общем количестве приоритетных объектов Омской области	процентов	16	30	41	44,4	54,2	64	66,1	68,2	68,2	68,2
2	Доля инвалидов, положительно оценивающих уровень доступности приоритетных объектов и услуг в приоритетных сферах жизнедеятельности, в общей численности опрошенных инвалидов в Омской области	процентов	35	44	55	57	60	63	65	67	67	67
3	Доля лиц с ограниченными возможностями здоровья и инвалидов от 6 до 18 лет, систематически занимающихся физкультурой и спортом, в общей численности данной категории населения в Омской области	процентов	13,9	14,5	17,2	54,5	55	68	68,5	69	69	69
4	Доля инвалидов, обеспеченных ТСР в соответствии с региональным перечнем, в общей численности инвалидов в Омской области, состоящих на учете по обеспечению ТСР в соответствии с региональным перечнем	процентов	30	40	50	55	57	45	55	65	70	70
5	Количество эфирного времени на телевизионных каналах, обеспеченных субтитрованием и сурдопереводом	минут	-	2480	7210	8960	10710	12460	14210	15960	15960	15960
6	Доля детей-инвалидов, которым созданы условия для получения качественного начального общего, основного общего, среднего общего образования, в общей численности детей-инвалидов школьного возраста в Омской области	процентов	-	-	-	-	97	98	99	100	100	100

Система целевых показателей
(индикаторов) государственной программы Омской области
"Доступная среда" (далее – Программа)

Цель и задачи Программы	Перечень целевых показателей (индикаторов) Программы	Фактическое значение на момент разработки Программы	Изменение значений по годам реализации Программы (в процентах)									Планируемое значение на момент окончания действия Программы	
			2014 год	2015 год	2016 год	2017 год	2018 год	2019 год	2020 год	2021 год	2022 год		
1	2	3	4	5	6	7	8	9	10	11	12	13	
Цель Программы: повышения уровня доступности приоритетных объектов и услуг в приоритетных сферах жизнедеятельности инвалидов и других маломобильных групп населения (далее – МГН) в Омской области	X	X	X	X	X	X	X	X	X	X	X	X	
Задача Программы: оценка состояния доступности приоритетных объектов и услуг и формирование нормативной правовой и методической базы по обеспечению доступности приоритетных объектов и услуг в приоритетных сферах жизнедеятельности инвалидов и других МГН в Омской области	Доля инвалидов, положительно оценивающих уровень доступности приоритетных объектов и услуг в приоритетных сферах жизнедеятельности, в общей численности опрошенных инвалидов в Омской области	35	44	55	57	60	63	65	67	67	67	67	
	Доля приоритетных объектов и услуг в приоритетных сферах жизнедеятельности инвалидов, нанесенных на карту доступности Омской области по результатам их паспортизации, среди всех приоритетных объектов и услуг	30	60	100	100	100	100	100	100	100	100	100	
Задача Программы: формирование условий для беспрепятственного доступа инвалидов и других МГН к приоритетным объектам и услугам в сфере социальной защиты, здравоохранения, культуры, образования, транспортной и пешеходной инфраструктуры, информации и связи, физической культуры и спорта в Омской области	Доля доступных для инвалидов и других МГН приоритетных объектов социальной, транспортной, инженерной инфраструктуры в общем количестве приоритетных объектов в Омской области	16	30	41	44,4	54,2	64	66,1	68,2	68,2	68,2	68,2	
	Доля объектов социальной инфраструктуры, на которые сформированы паспорта доступности, в общем количестве объектов социальной инфраструктуры в приоритетных сферах жизнедеятельности инвалидов и других МГН в Омской области	30	60	100	100	100	100	100	100	100	100	100	
	Доля парка подвижного состава автомобильного и городского наземного электрического транспорта общего пользования, оборудованного для перевозки МГН, в парке указанного подвижного состава в Омской области (автобусного, трамвайного, троллейбусного)	16 (всего)											
		13,9 (по автобусному составу)							X	X	X	X	16,8
		5,6 (по трамвайному составу)		X	12	13,4	15,1						
		12,9 (по троллейбусному составу)											
	Доля приоритетных объектов, доступных для инвалидов и других МГН в сфере социальной защиты, в общем количестве приоритетных объектов в сфере социальной защиты Омской области	X	X	X	52,4	62,2	72	74,1	76,2	76,2	76,2	76,2	
Доля приоритетных объектов органов службы занятости, доступных для инвалидов и других МГН, в общем количестве объектов органов службы занятости Омской области	X	X	X	37,4	47,2	57	X	X	X	X	57		
Доля приоритетных объектов, доступных для инвалидов и других МГН в сфере здравоохранения, в общем количестве приоритетных объектов в сфере здравоохранения Омской области	X	X	X	45,4	55,2	65	X	X	X	X	65		
Задача Программы: формирование условий для просвещения граждан в вопросах инвалидности и устранения отношенческих барьеров в Омской области	Доля приоритетных объектов, доступных для инвалидов и других МГН в сфере культуры, в общем количестве приоритетных объектов в сфере культуры Омской области	X	X	X	36,8	46,6	56,4	58,5	60,6	60,6	60,6	60,6	
	Доля приоритетных объектов транспортной инфраструктуры, доступных для инвалидов и других МГН, в общем количестве приоритетных объектов транспортной инфраструктуры Омской области	X	X	X	56,2	66	75,8	X	X	X	X	75,8	
	Доля приоритетных объектов, доступных для инвалидов и других МГН в сфере физической культуры и спорта, в общем количестве приоритетных объектов Омской области	X	X	X	49,8	59,6	69,4	71,5	73,6	73,6	73,6	73,6	
	Доля организаций профессионального образования, в которых сформирована универсальная безбарьерная среда, позволяющая обеспечить совместное обучение инвалидов и лиц, не имеющих нарушения развития, в общем количестве организаций профессионального образования Омской области	6,5	12,5	X	X	20	22	23	25	25	25	25	
	Доля общеобразовательных организаций, в которых создана универсальная безбарьерная среда для инклюзивного образования детей-инвалидов, в общем количестве общеобразовательных организаций	15	17	20	20	22,3	22,4	22,6	22,9	22,9	22,9	22,9	
	Доля доступных для МГН зданий (помещений) учреждения, находящегося в ведении Главного государственного управления Омской области	X	X	X	23	X	X	X	X	X	X	23	
	Доля лиц с ограниченными возможностями здоровья и инвалидов от 6 до 18 лет, систематически занимающихся физической культурой и спортом, в общей численности данной категории населения Омской области	13,9	14,5	17,2	54,5	55	68	69	69	69	69	69	
	Доля инвалидов, обеспеченных техническими средствами реабилитации (далее – ТСР) в соответствии с региональным перечнем ТСР, предоставляемых инвалиду в рамках индивидуальной программы реабилитации или абилитации инвалида (далее – региональный перечень), в общей численности инвалидов в Омской области, состоящих на учете по обеспечению ТСР в соответствии с региональным перечнем	30	40	50	55	57	45	55	65	70	70	70	
	Численность инвалидов, обеспеченных ТСР в соответствии с региональным перечнем	X	X	X	X	X	700	725	750	775	800	800	
	Доля специалистов, прошедших обучение и повышение квалификации по вопросам реабилитации и социальной интеграции инвалидов, в общей численности специалистов, занятых в этой сфере в Омской области	6,5	X	8,5	8,5	8,5	8,5	12,5	12,5	12,5	12,5	12,5	
	Доля детей-инвалидов в возрасте от 1,5 до 7 лет, охваченных дошкольным образованием, в общей численности детей-инвалидов данного возраста в Омской области	46	X	X	X	85	90	95	100	100	100	100	
	Доля дошкольных образовательных организаций, в которых создана универсальная безбарьерная среда для инклюзивного образования детей-инвалидов, в общем количестве дошкольных образовательных организаций в Омской области	13	X	X	X	17	17,5	18	18,5	18,5	18,5	18,5	
	Доля детей-инвалидов, которым созданы условия для получения качественного начального общего, основного общего, среднего общего образования, в общей численности детей-инвалидов школьного возраста в Омской области	90	X	X	X	97	98	99	100	100	100	100	
	Доля детей-инвалидов в возрасте от 5 до 18 лет, получающих дополнительное образование, в общей численности детей-инвалидов такого возраста в Омской области	17	X	X	X	35	40	45	50	50	50	50	
	Доля выпускников-инвалидов 9 и 11 классов, охваченных профориентационной работой, в общей численности выпускников-инвалидов в Омской области	75	X	X	X	85	90	95	100	100	100	100	
Задача Программы: формирование условий для просвещения граждан в вопросах инвалидности и устранения отношенческих барьеров в Омской области	Доля инвалидов, положительно оценивающих отношение населения к проблемам инвалидов, в общей численности опрошенных инвалидов в Омской области	40	45	50	52	55	58	61	64	64	64	64	

ПЕРЕЧЕНЬ мероприятий государственной программы Омской области "Доступная среда" (далее – государственная программа)

Table with columns: № п/п, Наименование мероприятия, Срок реализации, Статус, Источники, Финансовое обеспечение (по годам), Цели и показатели реализации, Индикаторы, Значение (по годам).

Официально

Table with multiple columns: No, Name of program, Implementation period, Executive body, Source of financing, and detailed financial data by year (2014-2022). Includes sub-headers for 'Financial Guarantee' and 'Key Indicators'.

Официально

№ п/п	Наименование мероприятия	Срок реализации	Совместитель, исполнители основного мероприятия, исполнители целевой программы, исполнители мероприятий	Источники	Финансовое обеспечение											Наименование	Единица измерения	Цели и показатели реализации мероприятий государственной программы																			
					с (год)	по (год)	Объем (рублей)											Всего	Значение																		
							в том числе по годам реализации государственной программы												в том числе по годам реализации государственной программы																		
				всего по годам реализации государственной программы	2014 год	в том числе неисполненные обязательства в предшествующем году	2015 год	2016 год	2017 год	2018 год	2019 год	2020 год	2021 год	2022 год		2014 год	2015 год	2016 год	2017 год	2018 год	2019 год	2020 год	2021 год	2022 год													
40	Обеспечение инвалидов техническими средствами реабилитации и абилитации	2016	2021	Матрурд	Всего, из них расходы за счет:				55 297 681,52	0,00	0,00	0,00	5 764 682,61	0,00	6 999 998,91	14 700 000,00	6 227 900,00	5 605 100,00	16 000 000,00	0,00	Доля инвалидов, обеспеченных техническими средствами реабилитации в соответствии с региональным перечнем технических средств реабилитации, предоставляемых инвалидам в рамках индивидуальной программы реабилитации или абилитации (далее - региональный перечень), в общей численности инвалидов в Омской области, состоящих на учете по обеспечению техническими средствами реабилитации в соответствии с региональным перечнем	процент	57	X	X	55	57	X	X	X	X	X	X	X	X	X	
					источника № 1	55 297 681,52	0,00	0,00	0,00	5 764 682,61	0,00	6 999 998,91	14 700 000,00	6 227 900,00	5 605 100,00	16 000 000,00	0,00																				
41	Строительство к. Алексеева Лобовского района жилого корпуса на 100 мест с приноса-карнитным и душевыми, ваннами и душевыми кабинками в типовом стандартном учреждении социального обслуживания Омской области (далее - АСУСО "Городской психоневрологический интернат"). Мощность объекта: 100 койко-мест, в том числе	2014	2014	Матрурд	Всего, из них расходы за счет:				20 000 000,00	20 000 000,00	0,00	0,00	0,00	0,00	0,00	0,00	0,00	0,00	0,00	0,00	Улучшение социального обслуживания граждан пожилого возраста и инвалидов. Обеспечение портировки жилой площади в расчете на одного проживающего в соответствии с требованиями санитарно-эпидемиологического законодательства	процент	100	100	X	X	X	X	X	X	X	X	X	X	X		
					источника № 1	20 000 000,00	20 000 000,00	0,00	0,00	0,00	0,00	0,00	0,00	0,00	0,00	0,00	0,00	0,00	0,00	0,00																0,00	
42	Реконструкция бально-причтового комплекса АСУСО "Городской психоневрологический интернат", в том числе	2014	2022	Матрурд	Всего, из них расходы за счет:				52 373 001,23	581 122,23	0,00	0,00	0,00	0,00	0,00	0,00	0,00	0,00	0,00	51 791 879,00	Готовность проектно-сметной документации	процент	100	100	X	X	X	X	X	X	X	X	X	X	X		
					источника № 1	26 477 061,23	581 122,23	0,00	0,00	0,00	0,00	0,00	0,00	0,00	0,00	0,00	0,00	0,00	0,00	0,00																25 895 939,00	
43	Строительство спального корпуса на 100 мест с туалетом, санузлом и культурно-досуговой комнатой в АСУСО "Омский психоневрологический интернат", в том числе	2014	2014	Матрурд	Всего, из них расходы за счет:				581 122,23	581 122,23	0,00	0,00	0,00	0,00	0,00	0,00	0,00	0,00	0,00	0,00	Ввод в эксплуатацию объекта капитального строительства собственности Омской области	обслуживаемый человек	155	X	X	X	X	X	X	X	X	X	X	X			
					источника № 1	581 122,23	581 122,23	0,00	0,00	0,00	0,00	0,00	0,00	0,00	0,00	0,00	0,00	0,00	0,00	0,00															0,00		
44	Строительство спального корпуса на 100 мест с туалетом, санузлом и культурно-досуговой комнатой в АСУСО "Омский психоневрологический интернат", в том числе	2022	2022	Матрурд	Всего, из них расходы за счет:				524 000 000,00	0,00	0,00	0,00	0,00	0,00	0,00	0,00	0,00	0,00	0,00	524 000 000,00	Готовность проектно-сметной документации	процент	100	X	X	X	X	X	X	X	X	X	X	X	X	X	
					источника № 1	524 000 000,00	0,00	0,00	0,00	0,00	0,00	0,00	0,00	0,00	0,00	0,00	0,00	0,00	0,00	0,00																	0,00
45.1	Строительство административного корпуса с приноса-карнитным отделением в АСУСО "Омский психоневрологический интернат", в том числе	2022	2022	Матрурд	Всего, из них расходы за счет:				13 000 000,00	0,00	0,00	0,00	0,00	0,00	0,00	0,00	0,00	0,00	0,00	13 000 000,00	Ввод в эксплуатацию объекта капитального строительства собственности Омской области	обслуживаемый человек	100	X	X	X	X	X	X	X	X	X	X	X	X	X	
					источника № 1	13 000 000,00	0,00	0,00	0,00	0,00	0,00	0,00	0,00	0,00	0,00	0,00	0,00	0,00	0,00	0,00																	0,00
46	Реконструкция бально-причтового комплекса в АСУСО "Городской психоневрологический интернат", в том числе	2022	2022	Матрурд	Всего, из них расходы за счет:				40 000 000,00	0,00	0,00	0,00	0,00	0,00	0,00	0,00	0,00	0,00	0,00	40 000 000,00	Готовность проектно-сметной документации	процент	100	X	X	X	X	X	X	X	X	X	X	X	X	X	X
					источника № 1	40 000 000,00	0,00	0,00	0,00	0,00	0,00	0,00	0,00	0,00	0,00	0,00	0,00	0,00	0,00	0,00																	
47	Строительство административного корпуса с приноса-карнитным отделением в АСУСО "Городской психоневрологический интернат", в том числе	2022	2022	Матрурд	Всего, из них расходы за счет:				5 700 000,00	0,00	0,00	0,00	0,00	0,00	0,00	0,00	0,00	0,00	0,00	5 700 000,00	Ввод в эксплуатацию объекта капитального строительства собственности Омской области	обслуживаемый человек	405	X	X	X	X	X	X	X	X	X	X	X	X	X	X
					источника № 1	5 700 000,00	0,00	0,00	0,00	0,00	0,00	0,00	0,00	0,00	0,00	0,00	0,00	0,00	0,00	0,00																	
48	Строительство административного корпуса в АСУСО "Городской психоневрологический интернат", в том числе	2022	2022	Матрурд	Всего, из них расходы за счет:				105 000 000,00	0,00	0,00	0,00	0,00	0,00	0,00	0,00	0,00	0,00	0,00	105 000 000,00	Готовность проектно-сметной документации	процент	100	X	X	X	X	X	X	X	X	X	X	X	X	X	X
					источника № 1	105 000 000,00	0,00	0,00	0,00	0,00	0,00	0,00	0,00	0,00	0,00	0,00	0,00	0,00	0,00	0,00																	
49	Строительство административного корпуса с приноса-карнитным отделением в АСУСО "Городской психоневрологический интернат", в том числе	2022	2022	Матрурд	Всего, из них расходы за счет:				4 200 000,00	0,00	0,00	0,00	0,00	0,00	0,00	0,00	0,00	0,00	0,00	4 200 000,00	Ввод в эксплуатацию объекта капитального строительства собственности Омской области	обслуживаемый человек	155	X	X	X	X	X	X	X	X	X	X	X	X	X	X
					источника № 1	4 200 000,00	0,00	0,00	0,00	0,00	0,00	0,00	0,00	0,00	0,00	0,00	0,00	0,00	0,00	0,00																	

№	Наименование государственной программы Омской области	Год	Исполнитель	Всего, из них расходы за счет:	по годам										Итого по разделу 4	Итого по государственной программе	Коды бюджетной классификации														
					федерального бюджета	бюджета Омской области	бюджетов муниципальных образований Омской области	бюджета Пенсионного фонда Российской Федерации	бюджета Фонда социального страхования Российской Федерации	бюджета областного государственного учреждения	бюджета областного государственного учреждения культуры	бюджета областного государственного учреждения образования	бюджета областного государственного учреждения здравоохранения	бюджета областного государственного учреждения культуры				бюджета областного государственного учреждения образования	бюджета областного государственного учреждения здравоохранения												
54	Осуществление в средствах массовой информации деятельности государственных учреждений Омской области, выполняющих задачи информирования, просвещения, социализации с детьми инвалидами	2014	Министр	Всего, из них расходы за счет:	80 000,00	40 000,00	0,00	40 000,00	0,00	0,00	0,00	0,00	0,00	0,00	0,00	0,00	текучим казначайским путем Для инвалидов, полагавшихся на получение государственной пенсии по инвалидности приобретения объектов и услуг в приоритетных сферах жизнедеятельности, в общей численности инвалидов в Омской области	57	44	55	57	X	X	X	X	X	X	X			
				источника № 1	80 000,00	40 000,00	0,00	40 000,00	0,00	0,00	0,00	0,00	0,00	0,00	0,00	0,00													0,00		
55	Обеспечение семей, воспитывающих детей-инвалидов, и инвалидов бюджетными социальными абонементом и билетом на концертные программы, спектакли, выставочные экспозиции, кинопоказы	2014	Министр	Всего, из них расходы за счет:	200 000,00	200 000,00	0,00	0,00	0,00	0,00	0,00	0,00	0,00	0,00	0,00	0,00	Количество семей, воспитывающих детей-инвалидов, и инвалидов, посетивших концертные программы, спектакли, выставочные экспозиции, кинопоказы	500	500	X	X	X	X	X	X	X	X	X			
				источника № 1	200 000,00	200 000,00	0,00	0,00	0,00	0,00	0,00	0,00	0,00	0,00	0,00	0,00															
56	Организация деятельности клубов "Родитель, воспитывающий ребенка-инвалида" на базе отделений социальной реабилитации инвалидов бюджетных учреждений социального обслуживания населения Омской области в целях повышения педагогической грамотности родителей, имеющих детей-инвалидов	2015	Министр	Всего, из них расходы за счет:	5 000,00	0,00	0,00	5 000,00	0,00	0,00	0,00	0,00	0,00	0,00	0,00	Создание клубов для родителей, воспитывающих детей-инвалидов, на базе отделений социальной реабилитации инвалидов бюджетных учреждений социального обслуживания населения Омской области	1	X	1	X	X	X	X	X	X	X	X	X			
				источника № 1	5 000,00	0,00	0,00	5 000,00	0,00	0,00	0,00	0,00	0,00	0,00	0,00														0,00		
Итого по разделу 4		2014	Министр, Минбюрократия	Всего, из них расходы за счет:	1 325 181 620,53	43 914 182,23	0,00	24 339 566,78	6 764 682,61	1 000 000,00	6 999 998,91	14 700 000,00	6 227 900,00	5 605 100,00	16 000 000,00	1 201 630 190,00	X	X	X	X	X	X	X	X	X	X	X	X	X		
				источника № 1	1 299 285 680,53	43 914 182,23	0,00	24 339 566,78	6 764 682,61	1 000 000,00	6 999 998,91	14 700 000,00	6 227 900,00	5 605 100,00	16 000 000,00	1 175 734 250,00															
ВСЕГО по государственной программе				Всего, из них расходы за счет:	1 779 865 847,20	230 648 231,89	309 040,07	169 604 215,86	38 255 362,61	1 400 000,00	54 081 453,78	53 704 723,06	8 356 570,00	7 635 100,00	18 500 000,00	1 201 630 190,00	X	X	X	X	X	X	X	X	X	X	X	X	X		
				источника № 1	1 517 810 568,20	133 682 831,89	309 040,07	91 058 903,86	27 540 662,61	1 400 000,00	22 821 553,78	38 878 696,06	8 356 570,00	7 635 100,00	18 500 000,00	1 175 734 250,00															
				источника № 2	257 928 540,00	94 850 400,00	0,00	76 759 100,00	15 632 200,00	0,00	30 025 400,00	14 765 500,00	0,00	0,00	0,00	25 895 940,00*															
				источника № 3	4 126 739,00	2 115 000,00	0,00	1 786 212,00	82 500,00	0,00	82 500,00	60 527,00	0,00	0,00	0,00	0,00															
				источника № 4	0,00	0,00	0,00	0,00	0,00	0,00	1 150 000,00	0,00	0,00	0,00	0,00																

1 - целевой индикатор в отношении всего подвижного состава в Омской области;
2 - целевой индикатор в отношении автомобильного состава в Омской области;
3 - целевой индикатор в отношении трамвайного состава в Омской области;
4 - целевой индикатор в отношении троллейбусного состава в Омской области;
5 - средства Пенсионного фонда Российской Федерации.

Приложение № 4
к постановлению Правительства Омской области
от 19 сентября 2018 года № 265-п

"Приложение № 4
к государственной программе Омской области "Доступная среда"

ОБЪЕМ ресурсного обеспечения государственной программы Омской области "Доступная среда"

Источники финансирования и направления расходов	Объем финансирования на 2014 – 2022 годы, рублей	в том числе									
		2014 год	2015 год	2016 год	2017 год	2018 год	2019 год	2020 год	2021 год	2022 год	
Всего, в том числе	1779865847	230648231,9	169604215,9	38255362,61	52931453,78	53704723,06	8356570	7635100	18500000	1201630190	
федеральный бюджет (прогноз)	257928540	94850400	76759100	15632200	30025400	14765500	0	0	0	25 895 940,00*	
областной бюджет	1517810568	133682831,9	91058903,86	22540662,61	22823553,78	38878696,06	8356570	7635100	18500000	1175734250	
местные бюджеты (прогноз)	4126739	2115000	1786212	82500	82500	60527	0	0	0	0	

*Средства Пенсионного фонда Российской Федерации

Приложение № 5
к постановлению Правительства Омской области
от 19 сентября 2018 года № 265-п

"Приложение № 5
к государственной программе Омской области "Доступная среда"

СВЕДЕНИЯ о распределении средств областного бюджета по направлениям финансирования государственной программы Омской области "Доступная среда"

Источники финансирования и направления расходов	Объем финансирования на 2014 – 2022 годы, рублей	в том числе									
		2014 год	2015 год	2016 год	2017 год	2018 год	2019 год	2020 год	2021 год	2022 год	
1	2	3	4	5	6	7	8	9	10	11	
Всего по направлениям	1 779 865 847,20	230 648 231,89	169 604 215,86	38 255 362,61	52 931 453,78	53 704 723,06	8 356 570,00	7 635 100,00	18 500 000,00	1 201 630 190,00	
в том числе за счет поступления целевого характера	257 928 540,00	94 850 400,00	76 759 100,00	15 632 200,00	30 025 400,00	14 765 500,00	0,00	0,00	0,00	25 895 940,00*	
в том числе за счет местных бюджетов	4 126 739,00	2 115 000,00	1 786 212,00	82 500,00	82 500,00	60 527,00	0,00	0,00	0,00	0,00	
Из объема по исполнителям											
Министерство образования Омской области	154 799 342,00	77 425 290,00	57 150 532,00	1 000 000,00	10 591 520,00	9 632 000,00	0,00	0,00	0,00	0,00	
в том числе за счет поступлений целевого характера	94 297 350,00	44 892 990,00	32 753 560,00	0,00	8 367 300,00	8 283 500,00	0,00	0,00	0,00	0,00	
Министерство труда и социального развития Омской области	1 444 183 747,84	86 947 762,23	59 778 660,00	16 387 182,61	22 035 756,00	23 312 527,00	8 356 570,00	7 635 100,00	18 500 000,00	1 201 630 190,00	
в том числе за счет поступлений целевого характера	67 810 666,00	17 811 790,00	11 680 736,00	4 200 000,00	7 140 200,00	1 082 000,00	0,00	0,00	0,00	25 895 940,00*	
Министерство здравоохранения Омской области	51 269 352,97	24 734 899,66	18 110 016,00	2 900 000,00	4 300 000,00	1 224 437,31	0,00	0,00	0,00	0,00	
в том числе за счет поступлений целевого характера	29 058 760,00	11 890 000,00	11 318 760,00	1 900 000,00	3 000 000,00	950 000,00	0,00	0,00	0,00	0,00	
Министерство культуры Омской области	28 463 414,03	12 600 000,00	8 013 650,00	2 742 200,00	3 712 215,19	1 395 348,84	0,00	0,00	0,00	0,00	
в том числе за счет поступлений целевого характера	17 528 050,00	6 300 000,00	5 563 650,00	1 882 200,00	2 582 200,00	1 200 000,00	0,00	0,00	0,00	0,00	
1	2	3	4	5	6	7	8	9	10	11	

Министерство по делам молодежи, физической культуры и спорта Омской области	33 742 295,87	12 000 000,00	10 222 400,00	5 500 000,00	3 720 000,00	2 299 895,87	0,00	0,00	0,00	0,00
в том числе за счет поступлений целевого характера	18 739 000,00	6 000 000,00	6 389 000,00	3 200 000,00	2 500 000,00	650 000,00	0,00	0,00	0,00	0,00
Министерство промышленности, транспорта и инновационных технологий Омской области	27 494 061,51	3 000 000,00	5 576 340,00	3 500 000,00	3 417 721,51	12 000 000,00	0,00	0,00	0,00	0,00
в том числе за счет поступлений целевого характера	9 779 170,00	1 500 000,00	2 879 170,00	1 500 000,00	2 700 000,00	1 200 000,00	0,00	0,00	0,00	0,00
Главное государственное-правовое управление Омской области	4 589 320,00	4 278 000,00	311 320,00	0,00	0,00	0,00	0,00	0,00	0,00	0,00
в том числе за счет поступлений целевого характера	4 318 424,00	2 139 000,00	2 179 424,00	0,00	0,00	0,00	0,00	0,00	0,00	0,00
Главное управление информационной политики Омской области	26 135 717,86	8 845 240,00	8 852 497,86	3 327 980,00	2 980 000,00	2 130 000,00	0,00	0,00	0,00	0,00
в том числе за счет поступлений целевого характера	12 175 920,00	4 062 620,00	4 963 300,00	1 000 000,00	1 500 000,00	650 000,00	0,00	0,00	0,00	0,00
Главное управление государственной службы занятости населения Омской области	10 338 595,08	817 040,00	1 588 800,00	2 898 000,00	3 324 241,08	1 710 514,00	0,00	0,00	0,00	0,00
в том числе за счет поступлений целевого характера	6 182 700,00	254 000,00	993 000,00	1 950 000,00	2 235 700,00	750 000,00	0,00	0,00	0,00	0,00

*Средства Пенсионного фонда Российской Федерации

Правительство Омской области ПОСТАНОВЛЕНИЕ

от 19 сентября 2018 года
г. Омск

№ 266-п

О внесении изменений в отдельные постановления Правительства Омской области

1. Внести в государственную программу Омской области «Социальная поддержка населения», утвержденную постановлением Правительства Омской области от 15 октября 2013 года № 256-п, следующие изменения:

1) в строке «Объемы и источники финансирования государственной программы в целом и по годам ее реализации» таблицы раздела 1, разделе 6:

- цифры «96 259 585 906,21» заменить цифрами «96 257 585 906,21»;
- цифры «15 608 835 013,78» заменить цифрами «15 606 835 013,78»;

2) в приложении № 6 «Подпрограмма «Развитие социального обслуживания населения и совершенствование мер социальной поддержки отдельных категорий граждан»:

- в строке «Объемы и источники финансирования подпрограммы в целом и по годам ее реализации» таблицы раздела 1:

- цифры «94 164 658 409,69» заменить цифрами «94 162 658 409,69»;
- цифры «15 223 386 264,59» заменить цифрами «15 221 386 264,59»;
- в разделе 7:

- цифры «94 164 658 409,69» заменить цифрами «94 162 658 409,69»;
- цифры «15 223 386 264,59» заменить цифрами «15 221 386 264,59»;
- цифры «7 365 652 669,29» заменить цифрами «7 363 652 669,29»;
- цифры «1 161 719 583,79» заменить цифрами «1 159 719 583,79»;

3) в приложении № 7 «Структура государственной программы Омской области «Социальная поддержка населения»:

- в разделе «Цель подпрограммы «Развитие социального обслуживания населения и совершенствование мер социальной поддержки отдельных категорий граждан» государственной программы: выполнение государственных обязательств по социальной поддержке граждан»:

- в строке 1:
- цифры «7 576 014 894,78» заменить цифрами «7 574 014 894,78»;
- цифры «1 182 719 583,79» заменить цифрами «1 180 719 583,79»;
- цифры «7 461 140 894,78» заменить цифрами «7 459 140 894,78»;
- в строке 1.2:
- цифры «7 365 652 669,29» заменить цифрами «7 363 652 669,29»;
- цифры «1 161 719 583,79» заменить цифрами «1 159 719 583,79»;

- в строке «Итого по подпрограмме «Развитие социального обслуживания населения и совершенствование мер социальной поддержки отдельных категорий граждан» государственной программы»:

- цифры «94 164 658 409,69» заменить цифрами «94 162 658 409,69»;
- цифры «15 223 386 264,59» заменить цифрами «15 221 386 264,59»;
- цифры «74 479 366 293,17» заменить цифрами «74 477 366 293,17»;
- цифры «12 335 571 800,59» заменить цифрами «12 333 571 800,59»;
- в строке «ВСЕГО по государственной программе»:
- цифры «96 259 585 906,21» заменить цифрами «96 257 585 906,21»;
- цифры «15 608 835 013,78» заменить цифрами «15 606 835 013,78»;
- цифры «76 400 658 437,46» заменить цифрами «76 398 658 437,46»;
- цифры «12 714 023 449,78» заменить цифрами «12 712 023 449,78»;

4) в таблице приложения № 8 «Сведения о распределении средств областного бюджета по направлениям финансирования государственной программы Омской области «Социальная поддержка населения»:

- в строке «Государственная программа, в том числе»:

- цифры «96 259 585 906,21» заменить цифрами «96 257 585 906,21»;
- цифры «15 608 835 013,78» заменить цифрами «15 606 835 013,78»;

- в строке «прочие нужды»:

- цифры «95 960 964 841,83» заменить цифрами «95 958 964 841,83»;
- цифры «15 608 835 013,78» заменить цифрами «15 606 835 013,78»;

- в строках «Подпрограмма «Развитие социального обслуживания населения и совершенствование мер социальной поддержки отдельных категорий граждан», в том числе», «Министерство труда и социального развития Омской области»:

- цифры «94 164 658 409,69» заменить цифрами «94 162 658 409,69»;
- цифры «15 223 386 264,59» заменить цифрами «15 221 386 264,59»;
- в строке «прочие нужды»:
- цифры «94 090 218 479,69» заменить цифрами «94 088 218 479,69»;
- цифры «15 223 386 264,59» заменить цифрами «15 221 386 264,59».

2. Внести в государственную программу Омской области «Регулирование отношений в сфере труда и занятости населения Омской области», утвержденную постановлением Правительства Омской области от 16 октября 2013 года № 257-п, следующие изменения:

1) в строке «Объемы и источники финансирования государственной программы в целом и по годам ее реализации» таблицы раздела 1, разделе 6:

- цифры «6 711 052 564,87» заменить цифрами «6 726 235 557,80»;
- цифры «993 623 639,18» заменить цифрами «1 008 806 632,11»;
- цифры «2 961 933 294,87» заменить цифрами «2 977 116 287,80»;
- цифры «495 650 539,18» заменить цифрами «510 833 532,11»;

2) в приложении № 2 «Подпрограмма «Создание условий для формирования и использования трудовых ресурсов Омской области»:

- в строке «Объемы и источники финансирования подпрограммы в целом и по годам ее реализации» таблицы раздела 1, разделе 7:

- цифры «239 450 461,74» заменить цифрами «241 503 899,24»;
- цифры «34 133 992,65» заменить цифрами «36 187 430,15»;

- в разделе 6:

в абзаце двадцать третьем слова «в том числе оснащение базового кабинета по охране труда.» заменить словами «в том числе»;

после абзаца двадцать третьего дополнить абзацами следующего содержания:

«- оснащение базового кабинета по охране труда;

- предоставление субсидии АУ «ЦОТ» на проведение ремонта помещений для размещения комплекса многофункциональных учебных аудиторий по охране труда.»;

3) в приложении № 3 «Подпрограмма «Содействие занятости населения Омской области»:

- в строке «Объемы и источники финансирования подпрограммы в целом и по годам ее реализации» таблицы раздела 1, разделе 7:

- цифры «6 438 919 940,89» заменить цифрами «6 452 044 885,78»;
- цифры «943 416 014,31» заменить цифрами «956 540 959,20»;
- цифры «2 689 800 670,89» заменить цифрами «2 702 925 615,78»;
- цифры «445 442 914,31» заменить цифрами «458 567 859,20»;

4) в приложении № 3.1 «Подпрограмма «Сопровождение инвалидов при трудоустройстве в рамках мероприятий по содействию занятости населения Омской области»:

- в строке «Объемы и источники финансирования подпрограммы в целом и по годам ее реализации» таблицы раздела 1:

- цифры «32 682 162,24» заменить цифрами «32 686 772,78»;
- цифры «16 073 632,22» заменить цифрами «16 078 242,76»;

- в разделе 6:

в абзаце шестьдесят третьем точку заменить точкой с запятой;

после абзаца шестьдесят третьего дополнить абзацами следующего содержания:

«11) оплата банковских услуг по доставке и пересылке выплат в области сопровождения инвалидов при трудоустройстве.

Выполнение данного мероприятия предусматривает оплату банковских услуг по доставке и пересылке инвалидам через кредитные организации сумм выплат материальной поддержки, которая оказывается безработным инвалидам в период участия в общественных работах и временного трудоустройства (далее – социальные выплаты инвалидам).

Целевой индикатор данного мероприятия – степень выполнения обязательств при перечислении социальных выплат инвалидам, значение которого рассчитывается по формуле:

$$C_{\text{вои}} = K_{\text{вои}} / K_{\text{ои}} \times 100, \text{ где:}$$

$C_{\text{вои}}$ – степень выполнения обязательств при перечислении социальных выплат инвалидам (процентов);

$K_{\text{вои}}$ – количество выполненных обязательств при перечислении социальных выплат инвалидам (единиц);

$K_{\text{ои}}$ – количество обязательств при перечислении социальных выплат инвалидам (единиц).

Источником данных для расчета целевого индикатора являются отчетные данные Главного управления занятости.»;

- в разделе 7:

- цифры «32 682 162,24» заменить цифрами «32 686 772,78»;
- цифры «16 073 632,22» заменить цифрами «16 078 242,76»;

5) таблицу приложения № 4 «Структура государственной программы Омской области «Регулирование отношений в сфере труда и занятости населения Омской области» изложить в новой редакции согласно приложению к настоящему постановлению.

**Исполняющий обязанности Председателя Правительства Омской области
В. П. БОЙКО.**

Постановление Правительства Омской области от 19 сентября 2018 года № 266-п «О внесении изменений в отдельные постановления Правительства Омской области» было впервые опубликовано на «Официальном интернет-портале правовой информации» (www.pravo.gov.ru) 20 сентября 2018 года.

СТРУКТУРА государственной программы Омской области "Регулирование отношений в сфере труда и занятости населения Омской области" (далее – государственная программа)

Table with columns: № пп, Наименование показателя, Срок реализации, Исполнитель, Объем (рублей) в том числе по годам реализации государственной программы (2014-2020), Целевые индикаторы реализации мероприятий государственной программы.

Table with multiple columns containing financial data, dates, and descriptions of activities. Includes rows for various programs and their funding sources.

Официально

Table with columns for project ID, name, year, budget, and various performance indicators. It lists numerous social and employment programs, such as 'Сопровождение инвалидов при трудоустройстве' and 'Профессиональное обучение инвалидов'. The table is organized into sections by project type and includes sub-rows for specific activities and their funding sources.

1 - наименование мероприятия в 2014 - 2015 годах: "Предоставление услуг в области социально-трудовых отношений и улучшения условий и охраны труда в центре охраны труда";
2 - целевой индикатор применяется для расчета эффективности группы мероприятий 3.1.4, 3.1.5 в 2014, 2015 годах.

Правительство Омской области ПОСТАНОВЛЕНИЕ

от 19 сентября 2018 года
г. Омск

№ 267-п

Об установлении нормативов формирования расходов на оплату труда и содержание органов местного самоуправления Омской области на 2019 год

В соответствии с пунктом 2 статьи 136 Бюджетного кодекса Российской Федерации Правительство Омской области постановляет:

Установить прилагаемые нормативы формирования расходов на оплату труда депутатов, выборных должностных лиц местного самоуправления Омской области, осуществляющих свои полномочия на постоянной основе, муниципальных служащих и содержание органов местного самоуправления Омской области на 2019 год.

**Исполняющий обязанности Председателя Правительства Омской области
В. П. БОЙКО.**

Постановление Правительства Омской области от 19 сентября 2018 года № 267-п «Об установлении нормативов формирования расходов на оплату труда и содержание органов местного самоуправления Омской области на 2019 год» было впервые опубликовано на «Официальном интернет-портале правовой информации» (www.pravo.gov.ru) 20 сентября 2018 года.

Приложение
к постановлению Правительства Омской области
от 19 сентября 2018 года № 267-п

НОРМАТИВЫ

формирования расходов на оплату труда депутатов, выборных должностных лиц местного самоуправления Омской области, осуществляющих свои полномочия на постоянной основе, муниципальных служащих и содержание органов местного самоуправления Омской области на 2019 год

№ п/п	Наименование муниципального образования Омской области	Сумма, рублей
АЗОВСКИЙ НЕМЕЦКИЙ НАЦИОНАЛЬНЫЙ МУНИЦИПАЛЬНЫЙ РАЙОН ОМСКОЙ ОБЛАСТИ		
1	Азовское сельское поселение	5 093 400
2	Александровское сельское поселение	2 902 100
3	Березовское сельское поселение	3 131 200
4	Гауфское сельское поселение	2 228 000
5	Звонаревокутское сельское поселение	2 867 700
6	Пришибское сельское поселение	2 577 600
7	Сосновское сельское поселение	3 481 400
8	Цветнопольское сельское поселение	2 944 500
9	Азовский немецкий национальный муниципальный район	37 171 400
БОЛЬШЕРЕЧЕНСКИЙ МУНИЦИПАЛЬНЫЙ РАЙОН ОМСКОЙ ОБЛАСТИ		
10	Большереченское городское поселение	4 965 000
11	Евгашинское сельское поселение	2 628 000
12	Ингалинское сельское поселение	2 253 300
13	Красноярское сельское поселение	2 318 100
14	Курносское сельское поселение	2 040 400
15	Могильно-Посельское сельское поселение	2 531 000
16	Новологинское сельское поселение	2 320 100
17	Почкуевское сельское поселение	2 215 900
18	Старокарасукское сельское поселение	2 027 200
19	Такмыкское сельское поселение	2 581 400
20	Уленкульское сельское поселение	2 074 700
21	Чебаклинское сельское поселение	1 986 700
22	Шипицынское сельское поселение	2 485 200
23	Большереченский муниципальный район	38 798 800
БОЛЬШЕУКОВСКИЙ МУНИЦИПАЛЬНЫЙ РАЙОН ОМСКОЙ ОБЛАСТИ		
24	Аевское сельское поселение	2 205 100
25	Белогривское сельское поселение	1 531 600
26	Большеуковское сельское поселение	3 494 400
27	Листвяжинское сельское поселение	1 401 600
28	Становское сельское поселение	1 630 000
29	Уралинское сельское поселение	1 529 100
30	Фирстовское сельское поселение	1 649 700
31	Чебаклинское сельское поселение	1 580 900
32	Чернецовское сельское поселение	1 539 900
33	Большеуковский муниципальный район	27 090 000
ГОРЬКОВСКИЙ МУНИЦИПАЛЬНЫЙ РАЙОН ОМСКОЙ ОБЛАСТИ		
34	Алексеевское сельское поселение	2 902 100
35	Астыровское сельское поселение	2 301 300
36	Георгиевское сельское поселение	1 912 500
37	Горьковское городское поселение	4 076 400
38	Краснополянское сельское поселение	2 593 200
39	Лежанское сельское поселение	2 357 600
40	Новопокровское сельское поселение	2 270 200
41	Октябрьское сельское поселение	2 392 900
42	Павлодаровское сельское поселение	2 060 600
43	Рощинское сельское поселение	1 771 800
44	Серебрянское сельское поселение	2 249 700
45	Суховское сельское поселение	2 619 500
46	Горьковский муниципальный район	34 719 300
ЗНАМЕНСКИЙ МУНИЦИПАЛЬНЫЙ РАЙОН ОМСКОЙ ОБЛАСТИ		
47	Бутаковское сельское поселение	1 831 600
48	Завьяловское сельское поселение	2 281 000
49	Знаменское сельское поселение	4 183 800
50	Качуковское сельское поселение	1 801 700
51	Новоягодинское сельское поселение	2 057 900
52	Семеновское сельское поселение	1 973 100
53	Чередовское сельское поселение	1 760 900
54	Шуховское сельское поселение	2 239 900
55	Знаменский муниципальный район	28 739 500
ИСИЛЬКУЛЬСКИЙ МУНИЦИПАЛЬНЫЙ РАЙОН ОМСКОЙ ОБЛАСТИ		
56	Баррикадское сельское поселение	2 288 300
57	Боевое сельское поселение	3 052 200
58	Исилькульское городское поселение	6 233 800
59	Каскатское сельское поселение	1 718 700
60	Кухаревское сельское поселение	2 954 400
61	Лесное сельское поселение	3 017 500
62	Медвежинское сельское поселение	2 201 500
63	Новорождественское сельское поселение	2 573 000
64	Первотаровское казачье сельское поселение	1 868 800
65	Солнцевское сельское поселение	3 168 500
66	Украинское сельское поселение	2 988 000
67	Исилькульский муниципальный район	50 146 900
КАЛАЧИНСКИЙ МУНИЦИПАЛЬНЫЙ РАЙОН ОМСКОЙ ОБЛАСТИ		
68	Великорусское сельское поселение	2 180 900
69	Воскресенское сельское поселение	3 185 300
70	Глуховское сельское поселение	2 634 900
71	Ивановское сельское поселение	2 388 900

72	Кабаньевское сельское поселение	1 892 100
73	Калачинское городское поселение	6 233 800
74	Куликовское сельское поселение	3 009 600
75	Лагушинское сельское поселение	1 768 500
76	Орловское сельское поселение	1 902 200
77	Осокинское сельское поселение	2 833 400
78	Репинское сельское поселение	2 281 200
79	Сорочинское сельское поселение	2 665 200
80	Царицынское сельское поселение	1 815 400
81	Калачинский муниципальный район	49 595 800
КОЛОСОВСКИЙ МУНИЦИПАЛЬНЫЙ РАЙОН ОМСКОЙ ОБЛАСТИ		
82	Бражниковское сельское поселение	1 744 900
83	Колосовское сельское поселение	3 903 100
84	Корсинское сельское поселение	1 540 700
85	Крайчиковское сельское поселение	1 868 800
86	Кутырлинское сельское поселение	2 180 900
87	Ламановское сельское поселение	1 798 300
88	Новологинское сельское поселение	1 601 200
89	Строкинское сельское поселение	2 090 900
90	Талбакульское сельское поселение	1 603 800
91	Таскатлинское сельское поселение	1 583 500
92	Чапаевское сельское поселение	1 861 500
93	Колосовский муниципальный район	28 819 900
КОРМИЛОВСКИЙ МУНИЦИПАЛЬНЫЙ РАЙОН ОМСКОЙ ОБЛАСТИ		
94	Алексеевское сельское поселение	2 556 100
95	Борчанское сельское поселение	2 190 900
96	Георгиевское сельское поселение	2 584 900
97	Кормиловское городское поселение	4 906 100
98	Михайловское сельское поселение	2 290 500
99	Некрасовское сельское поселение	2 493 200
100	Новосельское сельское поселение	2 273 700
101	Победительское сельское поселение	2 481 500
102	Сыропятское сельское поселение	2 547 900
103	Черниговское сельское поселение	2 618 600
104	Юрьевское сельское поселение	2 670 000
105	Кормиловский муниципальный район	37 540 700
КРУТИНСКИЙ МУНИЦИПАЛЬНЫЙ РАЙОН ОМСКОЙ ОБЛАСТИ		
106	Зиминское сельское поселение	2 337 100
107	Китерминское сельское поселение	2 003 400
108	Крутинское городское поселение	4 507 500
109	Новокарасукское сельское поселение	2 428 300
110	Оглушинское сельское поселение	2 321 900
111	Пановское сельское поселение	2 023 700
112	Рыжковское сельское поселение	1 592 600
113	Толоконцевское сельское поселение	1 600 600
114	Шипуновское сельское поселение	1 969 700
115	Яманское сельское поселение	1 989 800
116	Крутинский муниципальный район	30 913 800
ЛЮБИНСКИЙ МУНИЦИПАЛЬНЫЙ РАЙОН ОМСКОЙ ОБЛАСТИ		
117	Алексеевское сельское поселение	3 029 300
118	Боголюбовское сельское поселение	2 064 000
119	Большаковское сельское поселение	2 208 700
120	Веселопольское сельское поселение	1 932 500
121	Замелетеновское сельское поселение	2 601 400
122	Казанское сельское поселение	2 514 700
123	Камышловское сельское поселение	2 979 000
124	Красноярское городское поселение	3 825 700
125	Любино-Малоросское сельское поселение	2 867 700
126	Любинское городское поселение	5 008 300
127	Новоархангельское сельское поселение	2 283 200
128	Новокиевское сельское поселение	2 264 000
129	Пролетарское сельское поселение	1 851 900
130	Протопоповское сельское поселение	2 166 800
131	Северо-Любинское сельское поселение	2 527 100
132	Тавричанское сельское поселение	1 902 200
133	Увало-Ядринское сельское поселение	2 084 100
134	Центрально-Любинское сельское поселение	2 526 500
135	Южно-Любинское сельское поселение	1 821 700
136	Любинский муниципальный район	48 020 200
МАРЬЯНОВСКИЙ МУНИЦИПАЛЬНЫЙ РАЙОН ОМСКОЙ ОБЛАСТИ		
137	Боголюбовское сельское поселение	2 910 900
138	Васильевское сельское поселение	3 579 600
139	Грибановское сельское поселение	3 273 300
140	Заринское сельское поселение	2 218 400
141	Марьяновское городское поселение	4 758 500
142	Москаленское сельское поселение	3 772 000
143	Орловское сельское поселение	2 427 300
144	Пикетинское сельское поселение	1 986 400
145	Степнинское сельское поселение	2 146 300
146	Шараповское сельское поселение	2 576 800
147	Марьяновский муниципальный район	39 603 000
МОСКАЛЕНСКИЙ МУНИЦИПАЛЬНЫЙ РАЙОН ОМСКОЙ ОБЛАСТИ		
148	Алексеевское сельское поселение	2 366 100
149	Гвоздевское сельское поселение	1 788 400
150	Екатериновское сельское поселение	3 328 200
151	Звездинское сельское поселение	2 505 800
152	Ивановское сельское поселение	2 170 300
153	Ильичевское сельское поселение	2 336 600
154	Краснознаменское сельское поселение	1 939 400
155	Москаленское городское поселение	4 949 100
156	Новоцарицынское сельское поселение	3 040 800
157	Роднодолинское сельское поселение	2 914 700
158	Тумановское сельское поселение	2 076 900
159	Шевченковское сельское поселение	2 214 800
160	Элитовское сельское поселение	3 076 700
161	Москаленский муниципальный район	40 730 800
МУРОМЦЕВСКИЙ МУНИЦИПАЛЬНЫЙ РАЙОН ОМСКОЙ ОБЛАСТИ		
162	Артынское сельское поселение	2 246 100
163	Бергамаское сельское поселение	2 584 900
164	Гуровское сельское поселение	1 829 400
165	Камышино-Курское сельское поселение	2 256 900
166	Карбызинское сельское поселение	1 583 500
167	Кондратьевское сельское поселение	1 751 200
168	Костинское сельское поселение	2 000 100
169	Курганское сельское поселение	1 531 600
170	Моховское сельское поселение	1 851 500
171	Муромцевское городское поселение	5 111 000
172	Мысовское сельское поселение	2 197 900
173	Низовское сельское поселение	2 236 400
174	Пореченское сельское поселение	1 589 400
175	Рязанское сельское поселение	1 787 500
176	Ушаковское сельское поселение	1 592 600
177	Муромцевский муниципальный район	35 987 500
НАЗЫВАЕВСКИЙ МУНИЦИПАЛЬНЫЙ РАЙОН ОМСКОЙ ОБЛАСТИ		
178	Богодуховское сельское поселение	1 647 500
179	Большепесчанское сельское поселение	1 932 500
180	Большесафонинское сельское поселение	1 875 400
181	Жирновское сельское поселение	2 047 400
182	Искровское сельское поселение	1 667 400
183	Кисляковское сельское поселение	1 793 500
184	Князевское сельское поселение	1 949 500
185	Лорис-Меликовское сельское поселение	1 678 800
186	Мангутское сельское поселение	2 334 900
187	Муравьевское сельское поселение	1 694 100
188	Называевское городское поселение	5 159 200
189	Налимовское сельское поселение	1 580 900

Правительство Омской области
ПОСТАНОВЛЕНИЕ

от 19 сентября 2018 года
г. Омск

№ 270-п

О внесении изменений в постановление
Правительства Омской области от 14 февраля 2018 года № 41-п

Внести в постановление Правительства Омской области от 14 февраля 2018 года № 41-п «О распределении субсидий местным бюджетам из областного бюджета, определенных Министерству сельского хозяйства и продовольствия Омской области в 2018 году, на осуществление бюджетных инвестиций в объекты капитального строительства муниципальной собственности и на грантовую поддержку местных инициатив граждан, проживающих в сельской местности» следующие изменения:

1) в таблицу приложения № 1 «Перечень объектов муниципальной собственности, подлежащих финансированию за счет субсидий местным бюджетам из областного бюджета, определенных Министерству сельского хозяйства и продовольствия Омской области в 2018 году, на осуществление бюджетных инвестиций в объекты капитального строительства муниципальной собственности» внести изменения согласно перечню, предусмотренному приложением № 1 к настоящему постановлению;

2) в таблицу приложения № 2 «Перечень объектов муниципальной собственности, подлежащих финансированию за счет субсидий местным бюджетам из областного бюджета, определенных Министерству сельского хозяйства и продовольствия Омской области в 2018 году, на грантовую поддержку местных инициатив граждан, проживающих в сельской местности» внести изменения согласно перечню, предусмотренному приложением № 2 к настоящему постановлению.

Исполняющий обязанности Председателя Правительства Омской области
В. П. БОЙКО.

Постановление Правительства Омской области от 19 сентября 2018 года № 270-п «О внесении изменений в постановление Правительства Омской области от 14 февраля 2018 года № 41-п» было впервые опубликовано на «Официальном интернет-портале правовой информации» (www.pravo.gov.ru) 21 сентября 2018 года.

Приложение № 1
к постановлению Правительства Омской области
от 19 сентября 2018 года № 270-п

ПЕРЕЧЕНЬ

изменений, вносимых в таблицу приложения № 1 «Перечень объектов муниципальной собственности, подлежащих финансированию за счет субсидий местным бюджетам из областного бюджета, определенных Министерству сельского хозяйства и продовольствия Омской области в 2018 году, на осуществление бюджетных инвестиций в объекты капитального строительства муниципальной собственности»

- 1) строку 1.6 исключить;
2) строку «Нераспределенный остаток по разделу 1» изложить в следующей редакции:

Нераспределенный остаток по разделу 1	15 985 215,67	15 985 215,67	0,00
---------------------------------------	---------------	---------------	------

- 3) строку 2.3 изложить в следующей редакции:

2.3	Нижнеомский муниципальный район Омской области	с. Нижняя Омка Нижнеомского муниципального района Омской области	95,0	1 068 404,89	204 626,82	863 778,07
-----	--	--	------	--------------	------------	------------

- 4) после строки 2.8 дополнить строкой следующего содержания:

2.9	Омский муниципальный район Омской области	пос. Ростовка Омского муниципального района Омской области	95,0	869 516,00	166 534,52	702 981,48
-----	---	--	------	------------	------------	------------

- 5) строку «Нераспределенный остаток по разделу 2» изложить в следующей редакции:

Нераспределенный остаток по разделу 2	7 923 324,44	1 517 518,92	6 405 805,52
---------------------------------------	--------------	--------------	--------------

- 6) строку «нераспределенный остаток» изложить в следующей редакции:

нераспределенный остаток	23 908 540,11	17 502 734,59	6 405 805,52
--------------------------	---------------	---------------	--------------

Приложение № 2
к постановлению Правительства Омской области
от 19 сентября 2018 года № 270-п

ПЕРЕЧЕНЬ

изменений, вносимых в таблицу приложения № 2 «Перечень объектов муниципальной собственности, подлежащих финансированию за счет субсидий местным бюджетам из областного бюджета, определенных Министерству сельского хозяйства и продовольствия Омской области в 2018 году, на грантовую поддержку местных инициатив граждан, проживающих в сельской местности»

- 1) после строки 3 дополнить строкой следующего содержания:

4	Ленинское сельское поселение Таврического муниципального района Омской области	Детская спортивно-игровая площадка в деревне Черниговка Ленинского сельского поселения Таврического муниципального района Омской области	60,0	240 758,57	102 528,98	138 229,59
---	--	--	------	------------	------------	------------

- 2) строку «нераспределенный остаток» исключить.

ОТДЕЛ РЕКЛАМЫ ГАЗЕТЫ «ОМСКИЙ ВЕСТНИК»

31-45-44

Правительство Омской области
ПОСТАНОВЛЕНИЕ

от 19 сентября 2018 года
г. Омск

№ 271-п

Об установлении зон охраны объектов культурного наследия (памятников истории и культуры) народов Российской Федерации регионального значения и утверждении требований к градостроительным регламентам в границах данных зон

В соответствии со статьей 34 Федерального закона «Об объектах культурного наследия (памятников истории и культуры) народов Российской Федерации» Правительство Омской области постановляет:

1) установить границы зон охраны объектов культурного наследия (памятников истории и культуры) народов Российской Федерации регионального значения (далее – зоны) согласно приложению № 1 к настоящему постановлению;

2) утвердить режимы использования земель и земельных участков и требования к градостроительным регламентам в границах зон согласно приложению № 2 к настоящему постановлению.

Исполняющий обязанности Председателя Правительства Омской области
В. П. БОЙКО.

Постановление Правительства Омской области от 19 сентября 2018 года № 271-п «Об установлении зон охраны объектов культурного наследия (памятников истории и культуры) народов Российской Федерации регионального значения и утверждении требований к градостроительным регламентам в границах данных зон» было впервые опубликовано на «Официальном интернет-портале правовой информации» (www.pravo.gov.ru) 21 сентября 2018 года.

Приложение № 1
к постановлению Правительства Омской области
от 19 сентября 2018 года № 271-п

ГРАНИЦЫ

зон охраны объектов культурного наследия (памятников истории и культуры) народов Российской Федерации регионального значения (далее – объекты культурного наследия)

1. Границы охранной зоны объекта культурного наследия «Дом заводчика Куликова», 1908, расположенного по адресу: г. Омск, ул. 10 лет Октября, д. 74 (далее – ОЗ-1), проходят:

1) внешние границы:

- с севера – от точки 1, расположенной в 13,5 м к северо-западу от осевой вертикальной линии плоскости северо-западного углового фасада объекта культурного наследия, до точки 2, расположенной в 5,5 м к северо-востоку от северо-восточного угла объекта культурного наследия, по условной прямой линии, проходящей параллельно северному фасаду объекта культурного наследия, на расстоянии 5 м от него, на протяжении 29,5 м;

- с востока – от точки 2 до точки 4, расположенной в 12,5 м к юго-востоку от юго-восточного угла объекта культурного наследия, через точку 3, по условной прямой линии, проходящей параллельно восточному фасаду объекта культурного наследия, на расстоянии 10 м от него, на протяжении 36,8 м;

- с юга – от точки 4 до точки 6, расположенной в 13,5 м к юго-западу от юго-западного угла объекта культурного наследия, через точку 5, по условной прямой линии, проходящей параллельно южному фасаду объекта культурного наследия, на расстоянии 9 м от него, на протяжении 30 м;

- с запада – от точки 6 до точки 1, по условной прямой линии, проходящей параллельно западной стене объекта культурного наследия, на расстоянии 11 м от него, на протяжении 37,5 м;

2) внутренние границы:

- с севера – от точки 9, расположенной в 2,5 м к юго-востоку от юго-восточного угла объекта культурного наследия, до точки 10, расположенной в 3 м к юго-юго-западу от юго-западного угла объекта культурного наследия, по условной прямой линии, проходящей параллельно южному фасаду объекта культурного наследия, на расстоянии 2 м от него, на протяжении 18,3 м;

- с востока – от точки 10 до точки 7, расположенной в 5 м к северо-западу от осевой вертикальной линии плоскости северо-западного углового фасада объекта культурного наследия, по условной прямой линии, проходящей параллельно западному фасаду объекта культурного наследия, на расстоянии 2,75 м от него, на протяжении 27,8 м;

- с юга – от точки 7 до точки 8, расположенной в 2,5 м к северо-северо-востоку от северо-восточного угла объекта культурного наследия, по условной прямой линии, проходящей параллельно северному фасаду объекта культурного наследия, на расстоянии 2 м от него, на протяжении 18,3 м;

- с запада – от точки 8 до точки 9 по условной прямой линии, проходящей параллельно восточному фасаду объекта культурного наследия, на расстоянии 2 м от него, на протяжении 27,4 м.

Координаты характерных точек границ ОЗ-1

Обозначение (номер) характерной точки	Координаты характерных точек в местной системе координат (МСК-55)		
	X	Y	Длина, L (м)
Внешние границы ОЗ-1			
1	15859.59	11141.03	29.5
2	15862.08	11170.40	36.8
4	15825.40	11173.89	30.0
6	15822.37	11143.98	37.5
Внутренние границы ОЗ-1			
9	15830.84	11165.25	18.3
10	15828.82	11147.07	27.8
7	15856.54	11144.46	18.3
8	15858.14	11162.70	27.4

1.1. Границы зоны регулирования застройки и хозяйственной деятельности объекта культурного наследия «Дом заводчика Куликова», 1908, расположенного по адресу: г. Омск, ул. 10 лет Октября, д. 74 (далее – ЗРЗ-1.1), проходят:

1) внешние границы:

- с севера – от точки 11, расположенной в 86 м к северо-западу от осевой вертикальной линии плоскости северо-западного углового фасада объекта культурного наследия, до точки 1, через точку 12, по условной прямой линии, проходящей параллельно северному фасаду объекта культурного наследия, на расстоянии 5 м от него, на протяжении 81,7 м; от точки 2 до точки 17, расположенной в 58,5 м к восток-северо-востоку от северо-восточного угла объекта культурного наследия, по условной прямой линии, проходящей параллельно северному фасаду объекта культурного наследия, на расстоянии 5 м от него, на протяжении 47,8 м;

- с востока – от точки 5, расположенной в 10 м к юго-юго-востоку от юго-восточного угла объекта культурного наследия, до точки 13, расположенной в 23 м к юго-юго-востоку от юго-восточного угла объекта культурного наследия, по условной прямой линии, проходящей параллельно восточному фасаду объекта культурного наследия, на расстоянии 3 м от него, на протяжении 13,7 м; от точки 17 до точки 18, расположенной в 63 м к восток-юго-востоку от северо-восточного угла объекта культурного наследия, по условной прямой линии, проходящей параллельно восточному фасаду объекта культурного наследия, на расстоянии 59,8 м от него, на протяжении 18 м;

- с юга – от точки 13 до точки 14, расположенной в 28,5 м к юго-западу от юго-западного угла объекта культурного наследия, по условной прямой линии, проходящей параллельно южному фасаду объекта культурного наследия, на расстоянии 24,7 м от него, на протяжении 34,5 м; от точки 15, расположенной в 17 м к юго-западу от юго-западного угла объекта культурного наследия, до точки 16, расположенной в 88,5 м к запад-юго-западу от юго-западного угла объекта культурного наследия, по условной прямой линии, проходящей параллельно южному фасаду объекта культурного наследия, на расстоянии 18,2 м от

него, на протяжении 69,5 м; от точки 18 до точки 3, расположенной в 14 м к юго-востоку от юго-восточного угла объекта культурного наследия, по условной прямой линии, проходящей параллельно южному фасаду объекта культурного наследия, на расстоянии 7,8 м к северу от него, на протяжении 48 м;

- с запада – от точки 14 до точки 15, расположенной в 17 м к юго-западу от юго-западного угла объекта культурного наследия, по условной прямой линии, проходящей параллельно западному фасаду объекта культурного наследия, на расстоянии 33,2 м от него, на протяжении 6,5 м; от точки 16 до точки 11, по условной прямой линии, проходящей параллельно западному фасаду объекта культурного наследия, на расстоянии 92,7 м от него, на протяжении 45,6 м;

2) внутренние границы:

- с севера – от точки 5 до точки 6, по условной прямой линии, проходящей параллельно южному фасаду объекта культурного наследия, на расстоянии 11 м от него, на протяжении 22,9 м;
- с востока – от точки 6 до точки 1, по условной прямой линии, проходящей параллельно западному фасаду объекта культурного наследия, на расстоянии 11 м от него, на протяжении 37,5 м;
- с запада – от точки 3 до точки 2, по условной прямой линии, проходящей параллельно восточному фасаду объекта культурного наследия, на расстоянии 10 м от него, на протяжении 18,1 м.

Координаты характерных точек границ ЗРЗ-1.1

Обозначение (номер) характерной точки	Координаты характерных точек в местной системе координат (МСК-55)		
	X	Y	Длина, L (м)
Внешние границы ЗРЗ-1.1			
11	15852.29	11059.63	81.7
1	15859.59	11141.03	
2	15862.08	11170.40	47.8
17	15866.60	11217.95	
5	15824.67	11166.73	13.7
13	15811.05	11168.25	
17	15866.60	11217.95	18.0
18	15848.66	11219.82	
13	15811.05	11168.25	34.5
14	15807.41	11133.94	
15	15813.83	11133.18	69.5
16	15806.88	11064.07	
18	15848.66	11219.82	48.0
3	15844.06	11172.11	
14	15807.41	11133.94	6.5
15	15813.83	11133.18	
16	15806.88	11064.07	45.6
Внутренние границы ЗРЗ-1.1			
5	15824.67	11166.73	22.9
6	15822.37	11143.98	37.5
1	15859.59	11141.03	18.1
3	15844.06	11172.11	
2	15862.08	11170.40	

1.2. Границы зоны регулирования застройки и хозяйственной деятельности объекта культурного наследия «Дом заводчика Куликова», 1908, расположенного по адресу: г. Омск, ул. 10 лет Октября, д. 74 (далее – ЗРЗ-1.2), проходят:

1) внешние границы:

- с севера – от точки 19, расположенной в 81 м к северо-западу от осевой вертикальной линии плоскости северо-западного углового фасада объекта культурного наследия, до точки 20, расположенной в 69 м к северо-востоку от северо-восточного угла объекта культурного наследия, по условной прямой линии, проходящей параллельно северному фасаду объекта культурного наследия, на расстоянии 40,8 м от него, на протяжении 143,1 м;
- с востока – от точки 20 до точки 17, по условной прямой линии, проходящей параллельно восточному фасаду объекта культурного наследия, на расстоянии 57,8 м, на протяжении 36,8 м;
- с запада – от точки 12, расположенной в 82 м к запад-северо-западу от осевой вертикальной линии плоскости северо-западного углового фасада объекта культурного наследия, до точки 19, по условной прямой линии, проходящей параллельно западному фасаду объекта культурного наследия, на расстоянии 77,2 м от него, на протяжении 35,8 м;

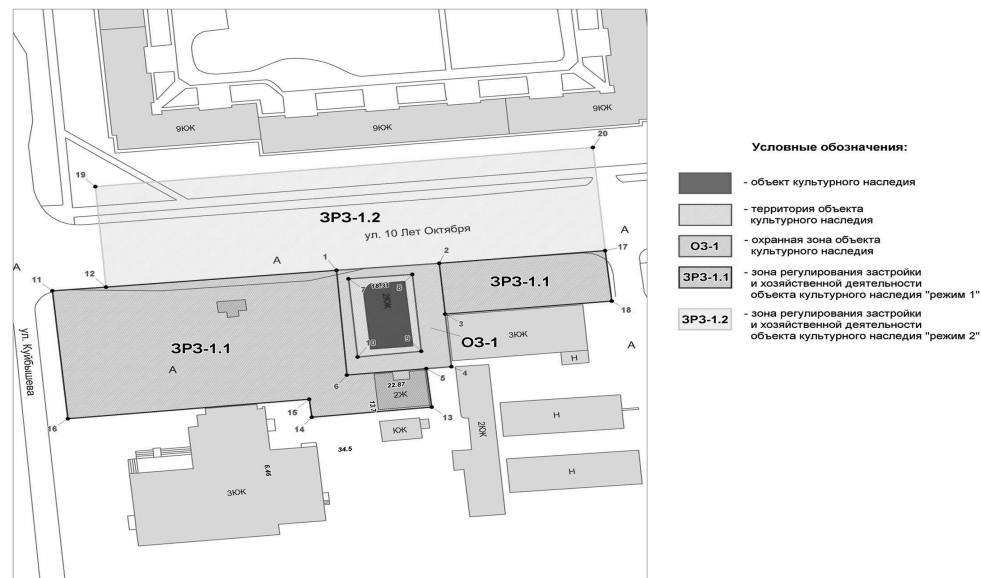
2) внутренняя граница – с севера – от точки 17 до точки 12, через точки 2 и 1, по условной прямой линии, проходящей параллельно северному фасаду объекта культурного наследия, на расстоянии 5 м от него, на протяжении 143,5 м.

Координаты характерных точек границ ЗРЗ-1.2

Обозначение (номер) характерной точки	Координаты характерных точек в местной системе координат (МСК-55)		
	X	Y	Длина, L (м)
Внешние границы ЗРЗ-1.2			
19	15889.32	11071.95	143.1
20	15903.25	11214.40	
17	15866.60	11217.95	36.8
12	15853.67	11075.02	
Внутренние границы ЗРЗ-1.2			
17	15866.60	11217.95	143.5
12	15853.67	11075.02	

1.3. Границы зоны охраняемого природного ландшафта в отношении объекта культурного наследия «Дом заводчика Куликова», 1908, расположенного по адресу: г. Омск, ул. 10 лет Октября, д. 74, не устанавливаются.

Графическое изображение границ зон охраны объекта культурного наследия «Дом заводчика Куликова», 1908, расположенного по адресу: г. Омск, ул. 10 лет Октября, д. 74



2. Границы охранной зоны объекта культурного наследия «Жилой дом», расположенного по адресу: г. Омск, ул. М. Жукова, д. 95 (далее – ОЗ-2), проходят:

1) внешние границы:

- с севера – от точки 1, расположенной в 14 м к северо-северо-западу от северо-западного угла объекта культурного наследия, до точки 3, расположенной в 28,5 м к северо-востоку от северо-восточного угла объекта культурного наследия, через точку 2, расположенную в 17 м к северо-северо-востоку от северо-западного угла объекта культурного наследия, по условной прямой линии, проходящей параллельно

но северному фасаду объекта культурного наследия, на расстоянии 20 м от него, на протяжении 42,5 м;

- с востока – от точки 3 до точки 4, расположенной в 16,5 м к востоку от юго-восточного угла объекта культурного наследия, по условной прямой линии, проходящей параллельно восточному фасаду объекта культурного наследия, на расстоянии 22,1 м от него, на протяжении 37,5 м;
- с юга – от точки 4 до точки 5, расположенной в 3,4 м к юго-востоку от юго-восточного угла объекта культурного наследия, по условной прямой линии, проходящей параллельно южному фасаду объекта культурного наследия, на расстоянии 4 м от него, на протяжении 19,6 м;
- с запада – от точки 7, расположенной в 3,6 м к северо-западу от северо-западного угла объекта культурного наследия, до точки 1 по условной прямой линии, проходящей параллельно западному фасаду объекта культурного наследия, на расстоянии 2,5 м от него, на протяжении 16,7 м;

2) внутренние границы:

- с запада – от точки 5 до точки 6, расположенной в 3,6 м к северо-востоку от северо-восточного угла объекта культурного наследия, по условной прямой линии, проходящей параллельно восточному фасаду объекта культурного наследия, на расстоянии 2,5 м от него, на протяжении 20,4 м;
- с юга – от точки 6 до точки 7 по условной прямой линии, проходящей параллельно северному фасаду объекта культурного наследия, на расстоянии 3,3 м от него, на протяжении 23,6 м.

Координаты характерных точек границ ОЗ-2

Обозначение (номер) характерной точки	Координаты характерных точек в местной системе координат (МСК-55)		
	X	Y	Длина, L (м)
Внешние границы ОЗ-2			
1	14908.11	10540.30	42.5
3	14913.92	10582.56	
4	14876.77	10587.91	37.5
5	14874.17	10568.51	
7	14891.48	10542.20	19.6
Внутренние границы ОЗ-2			
5	14874.17	10568.51	20.4
6	14894.38	10565.66	
7	14891.48	10542.20	23.6

2.1. Границы зоны регулирования застройки и хозяйственной деятельности объекта культурного наследия «Жилой дом», расположенного по адресу: г. Омск, ул. М. Жукова, д. 95 (далее – ЗРЗ-2.1), проходят:

1) внешние границы:

- с севера – от точки 8, расположенной в 86 м к северо-западу от северо-западного угла объекта культурного наследия, до точки 9, расположенной в 64,5 м к северо-северо-западу от северо-западного угла объекта культурного наследия, по условной прямой линии, проходящей параллельно северному фасаду объекта культурного наследия, на расстоянии 60 м от него, на протяжении 46,5 м;
- с востока – от точки 9 до точки 2 по условной прямой линии, проходящей параллельно западному фасаду объекта культурного наследия, на расстоянии 2 м восточнее от него, на протяжении 40 м;
- с юга – от точки 1 до точки 10, расположенной в 47 м к северо-западу от северо-западного угла объекта культурного наследия, по условной прямой линии, проходящей параллельно северному фасаду объекта культурного наследия, на расстоянии 20 м от него, на протяжении 43 м;
- с запада – от точки 10 до точки 8 по условной прямой линии, проходящей параллельно западному фасаду объекта культурного наследия, на расстоянии 45,5 м от него, на протяжении 40,5 м;

2) внутренняя граница – с юга – от точки 2 до точки 1 по условной прямой линии, проходящей параллельно северному фасаду объекта культурного наследия, на расстоянии 20 м от него, на протяжении 4,5 м.

Координаты характерных точек границ ЗРЗ-2.1

Обозначение (номер) характерной точки	Координаты характерных точек в местной системе координат (МСК-55)		
	X	Y	Длина, L (м)
Внешние границы ЗРЗ-2.1			
8	14942.93	10491.61	46.5
9	14948.30	10538.01	
2	14908.54	10543.42	40.0
1	14908.11	10540.30	
10	14902.60	10496.40	43.0
Внутренние границы ЗРЗ-2.1			
2	14908.54	10543.42	4.5
1	14908.11	10540.30	

2.2. Границы зоны регулирования застройки и хозяйственной деятельности объекта культурного наследия «Жилой дом», расположенного по адресу: г. Омск, ул. М. Жукова, д. 95 (далее – ЗРЗ-2.2), проходят:

1) внешние границы:

- с севера – от точки 11, расположенной в 50 м к северо-западу от северо-западного угла объекта культурного наследия, до точки 10, по условной прямой линии, проходящей параллельно северному фасаду объекта культурного наследия, на расстоянии 20 м от него, на протяжении 13,5 м;
- с востока – от точки 12, расположенной в 3,4 м к юго-западу от юго-западного угла объекта культурного наследия, до точки 13, расположенной в 29 м к югу от юго-западного угла объекта культурного наследия, по условной прямой линии, проходящей параллельно западному фасаду объекта культурного наследия, на расстоянии 2,5 м от него, на протяжении 24,3 м;
- с юга – от точки 13 до точки 14, расположенной в 53,5 м юго-западу от юго-западного угла объекта культурного наследия, по условной прямой линии, проходящей параллельно южному фасаду объекта культурного наследия, на расстоянии 28,3 м от него, на протяжении 56,5 м;
- с запада – от точки 14 до точки 11 по условной прямой линии, проходящей параллельно западному фасаду объекта культурного наследия, на расстоянии 59 м от него, на протяжении 61,5 м;

2) внутренние границы:

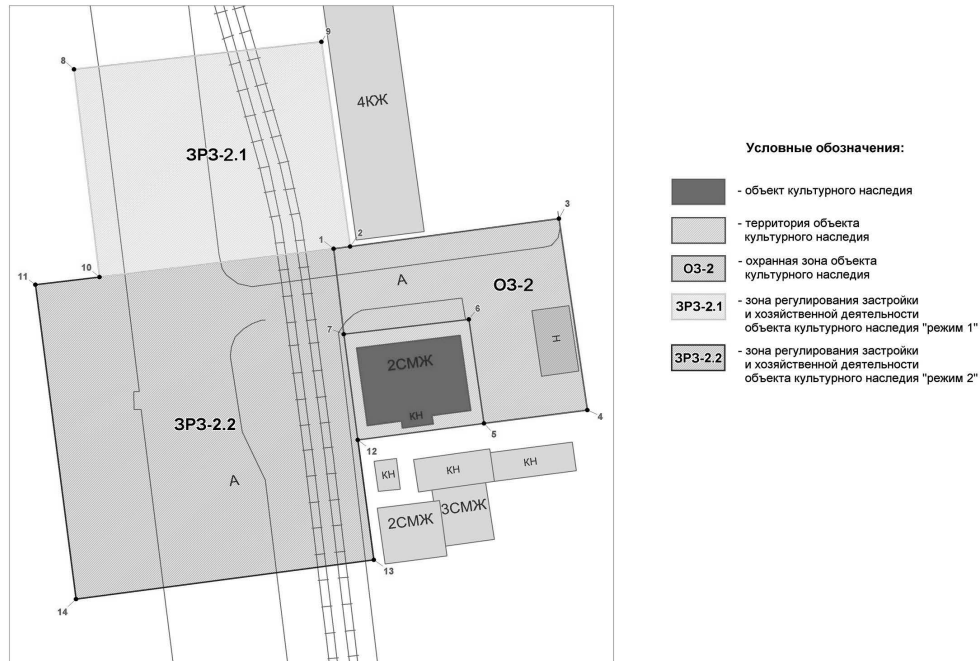
- с севера – от точки 10 до точки 1 по условной прямой линии, проходящей параллельно северному фасаду объекта культурного наследия, на расстоянии 20 м от него, на протяжении 43 м;
- с востока – от точки 1 до точки 12, через точку 7, по условной прямой линии, проходящей параллельно западному фасаду объекта культурного наследия, на расстоянии 2,5 м от него, на протяжении 36,7 м.

Координаты характерных точек границ ЗРЗ-2.2

Обозначение (номер) характерной точки	Координаты характерных точек в местной системе координат (МСК-55)		
	X	Y	Длина, L (м)
Внешние границы ЗРЗ-2.2			
11	14901.09	10484.37	13.5
10	14902.60	10496.40	
12	14870.95	10544.83	24.3
13	14847.67	10547.85	
14	14840.07	10492.00	56.5
Внутренние границы ЗРЗ-2.2			
10	14902.60	10496.40	43.0
1	14908.11	10540.30	
12	14870.95	10544.83	36.7

2.3. Границы зоны охраняемого природного ландшафта в отношении объекта культурного наследия «Жилой дом», расположенного по адресу: г. Омск, ул. М. Жукова, д. 95, не устанавливаются.

Графическое изображение границ зон охраны объекта культурного наследия «Жилой дом», расположенного по адресу: г. Омск, ул. М. Жукова, д. 95



3. Границы охранной зоны объекта культурного наследия «Учительская семинария, в которой учились казахские писатели С. Сейфулин и Нурманов, работал А.Н. Седельников», расположенного по адресу: г. Омск, ул. Декабристов, д. 121 (далее – ОЗ-3), проходят:

1) внешние границы:
- с севера – от точки 1, расположенной в 19,5 м к запад-северо-западу от северо-западного угла объекта культурного наследия, до точки 3, расположенной в 2,8 м к северу от северо-восточного угла объекта культурного наследия, через точку 2, расположенную в 5,3 м к северу от северо-восточного угла объекта культурного наследия, на расстоянии 5 м от него, на протяжении 38,4 м; от точки 4, расположенной в 2,5 м к северу от северо-восточного угла объекта культурного наследия, до точки 5, расположенной в 6,3 м к северо-востоку от северо-восточного угла объекта культурного наследия, по условной прямой линии, проходящей параллельно северному фасаду объекта культурного наследия, на расстоянии 4 м от него, на протяжении 9,5 м; от точки 6, расположенной в 12,3 м к юго-востоку от северо-восточного угла объекта культурного наследия, до точки 7, расположенной в 14 м к востоку от северо-восточного угла объекта культурного наследия, по условной прямой линии, проходящей параллельно северному фасаду объекта культурного наследия, на расстоянии 15 м южнее от него, на протяжении 4 м;

- с востока – от точки 3 до точки 4 по условной прямой линии, проходящей параллельно восточному фасаду объекта культурного наследия, на 1 м западнее него, на расстоянии 1 м; от точки 5 до точки 6, по условной прямой линии, проходящей параллельно восточному фасаду объекта культурного наследия, на расстоянии 8,5 м от него, на протяжении 19 м; от точки 7 до точки 9, расположенной в 12 м к юго-востоку от юго-восточного угла объекта культурного наследия, через точку 8, по условной прямой линии, проходящей параллельно восточному фасаду объекта культурного наследия, на расстоянии 14,5 м от него, на протяжении 52,2 м;

- с юга – от точки 9 до точки 11, расположенной в 21,5 м к юго-западу от юго-западного угла объекта культурного наследия, через точку 10, расположенную в 14,5 м к юго-юго-востоку от юго-западного угла объекта культурного наследия, по условной прямой линии, проходящей параллельно южному фасаду объекта культурного наследия, на расстоянии 9,5 м от него, на протяжении 55,3 м;

- с запада – от точки 11 до точки 1 по условной прямой линии, проходящей параллельно западному фасаду объекта культурного наследия, на расстоянии 19 м от него, на протяжении 72,8 м;

2) внутренние границы:
- с севера – от точки 16, расположенной в 3,2 м к юго-востоку от юго-восточного угла объекта культурного наследия, до точки 17, расположенной в 3,8 м к юго-западу от юго-западного угла объекта культурного наследия, по условной прямой линии, проходящей параллельно южному фасаду объекта культурного наследия, на расстоянии 3 м от него, на протяжении 28 м;

- с востока – от точки 17 до точки 12, расположенной в 4 м к северо-западу от северо-западного угла объекта культурного наследия, по условной створной прямой линии, проходящей параллельно западному фасаду объекта культурного наследия, на расстоянии 5 м от наиболее утопленной части западного фасада объекта культурного наследия, на протяжении 61,5 м;

- с юга – от точки 12, до точки 13, расположенной в 3,2 м к северо-востоку от северо-восточного угла объекта культурного наследия, по условной прямой линии, проходящей параллельно северному фасаду объекта культурного наследия, на расстоянии 3 м от него, на протяжении 24,2 м; от точки 14, расположенной в 1 м к юго-юго-востоку от восточного угла объекта культурного наследия, до точки 15, расположенной в 4,8 м к юго-востоку от восточного угла объекта культурного наследия, по линии створа с северо-восточным выступом восточного фасада объекта культурного наследия, на расстоянии 1 м от него, на протяжении 3,8 м;

- с запада – от точки 13 до точки 14 по условной прямой линии, проходящей параллельно северо-восточному выступу восточного фасада объекта культурного наследия, на расстоянии 1 м от него, на протяжении 11 м; от точки 15 до точки 16 по условной прямой линии, проходящей параллельно юго-восточной выступающей части восточного фасада объекта культурного наследия, на расстоянии 1 м от нее, на протяжении 50 м.

Координаты характерных точек границ ОЗ-3

Обозначение (номер) характерной точки	Координаты характерных точек в местной системе координат (МСК-55)		
	X	Y	Длина, L (м)
Внешние границы ОЗ-3			
1	14301.12	10932.16	38.4
3	14305.30	10974.09	
4	14304.16	10974.23	9.5
5	14305.26	10983.69	
6	14286.49	10985.85	4.0
7	14286.91	10989.81	
3	14305.30	10974.09	1.0
4	14304.16	10974.23	
5	14305.26	10983.69	19.0
6	14286.49	10985.85	
7	14286.91	10989.81	52.2
9	14235.04	10995.36	
11	14228.76	10940.41	72.8
Внутренние границы ОЗ-3			
16	14242.26	10987.18	28.0
17	14238.84	10959.40	
12	14299.86	10952.09	24.2
13	14302.46	10976.17	
14	14291.54	10977.41	3.8
15	14291.94	10981.24	
13	14302.46	10976.17	11.0
14	14291.54	10977.41	
15	14291.94	10981.24	50.0

3.1. Границы зоны регулирования застройки и хозяйственной деятельности объекта культурного наследия «Учительская семинария, в которой учились казахские писатели С. Сейфулин и Нурманов, работал А.Н. Седельников», расположенного по адресу: г. Омск, ул. Декабристов, д. 121 (далее – ЗРЗ-3.1), проходят:

1) внешние границы:
- с севера – от точки 18, расположенной в 68 м к северо-западу от северо-западного угла объекта культурного наследия, до точки 19, расположенной в 47 м к северу от северо-западного угла объекта культурного наследия, по условной прямой линии, проходящей параллельно северному фасаду объекта культурного наследия, на расстоянии 43,8 м от него, на протяжении 55,8 м; от точки 8, расположенной в 28,5 м к юго-востоку от северо-восточного угла объекта культурного наследия, до точки 21, расположенной в 56,5 м к северо-востоку от юго-восточного угла объекта культурного наследия, по условной прямой линии, проходящей параллельно северному фасаду объекта культурного наследия, на расстоянии 27,9 м от него, на протяжении 47,3 м;

- с востока – от точки 19 до точки 2 по условной прямой линии, проходящей параллельно восточному фасаду объекта культурного наследия, на расстоянии 4,7 м западнее его выступающей северо-восточной части, на протяжении 38,8 м; от точки 21 до точки 22, расположенной в 51 м к восток-юго-востоку от юго-восточного угла объекта культурного наследия, по условной прямой линии, проходящей параллельно восточному фасаду объекта культурного наследия, на расстоянии 61,8 м от его наиболее утопленной части, на протяжении 41,9 м;

- с юга – от точки 11 до точки 20, расположенной в 43 м к юго-юго-западу от юго-западного угла объекта культурного наследия, по условной прямой линии, проходящей параллельно южному фасаду объекта культурного наследия, на расстоянии 9,5 м от него, на протяжении 19,2 м; от точки 22 до точки 23, расположенной в 23 м к юго-западу от юго-восточного угла объекта культурного наследия, по условной прямой линии, проходящей параллельно южному фасаду объекта культурного наследия, на расстоянии 13,5 м от него, на протяжении 71,9 м;

- с запада – от точки 20 до точки 18 по условной прямой линии, проходящей параллельно западному фасаду объекта культурного наследия, на расстоянии 38,2 м от него, на протяжении 111 м; от точки 23 до точки 10 по условной прямой линии, проходящей параллельно западному фасаду объекта культурного наследия, на расстоянии 7 м к востоку от него, на протяжении 4 м;

2) внутренние границы:
- с севера – от точки 9 до точки 10 по условной прямой линии, проходящей параллельно южному фасаду объекта культурного наследия, на расстоянии 9,5 м от него, на протяжении 24,5 м;

- с востока – от точки 11 до точки 1 по условной прямой линии, проходящей параллельно западному фасаду объекта культурного наследия, на расстоянии 19 м от него, на протяжении 72,8 м;

- с юга – от точки 1 до точки 2 по условной прямой линии, проходящей параллельно северному фасаду объекта культурного наследия, на расстоянии 5 м от него, на протяжении 35,4 м;

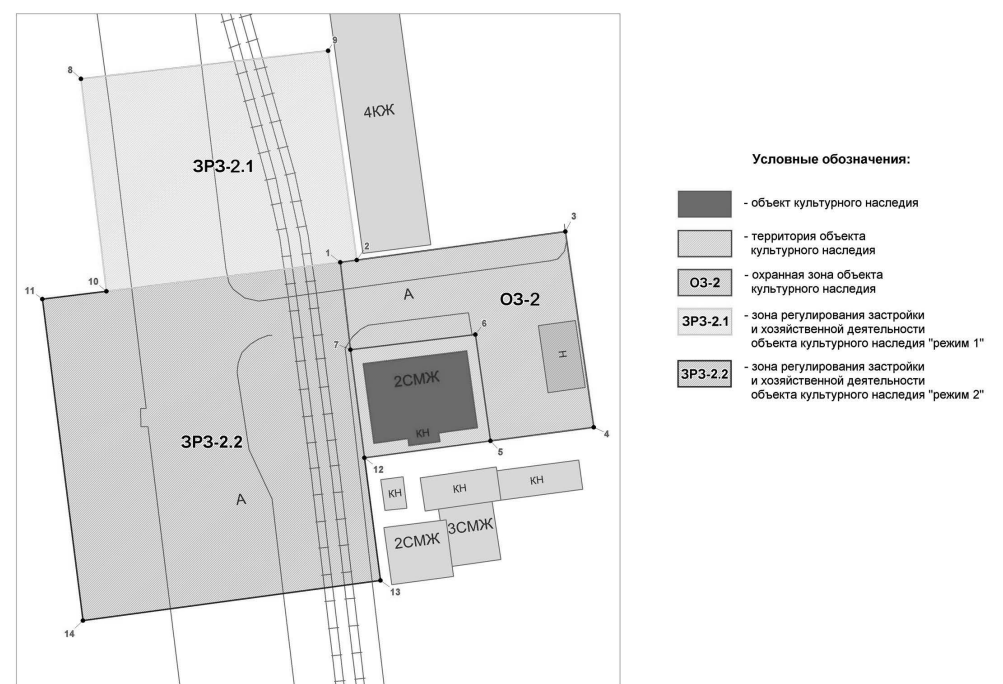
- с запада – от точки 8 до точки 9 по условной прямой линии, проходящей параллельно восточному фасаду объекта культурного наследия, на расстоянии 14,5 м от его наиболее утопленной части, на протяжении 38,3 м.

Координаты характерных точек границ ЗРЗ-3.1

Обозначение (номер) характерной точки	Координаты характерных точек в местной системе координат (МСК-55)		
	X	Y	Длина, L (м)
Внешние границы ЗРЗ-3.1			
18	14337.23	10910.52	55.8
19	14343.48	10965.97	
8	14273.12	10991.29	47.3
21	14277.77	11038.40	
19	14343.48	10965.97	38.8
2	14304.93	10970.40	
21	14277.77	11038.40	41.9
22	14236.14	11042.91	
11	14228.76	10940.41	19.2
20	14226.68	10921.31	
22	14236.14	11042.91	71.9
23	14228.34	10971.47	
20	14226.68	10921.31	111.0
18	14337.23	10910.52	
23	14228.34	10971.47	4.0
10	14232.26	10971.07	
Внутренние границы ЗРЗ-3.1			
9	14235.04	10995.36	24.5
10	14232.26	10971.07	
11	14228.76	10940.41	72.8
1	14301.12	10932.16	
2	14304.93	10970.40	35.4
8	14273.12	10991.29	

3.2. Границы зоны охраняемого природного ландшафта в отношении объекта культурного наследия «Учительская семинария, в которой учились казахские писатели С. Сейфулин и Нурманов, работал А.Н. Седельников», расположенного по адресу: г. Омск, ул. Декабристов, д. 121, не устанавливаются.

Графическое изображение границ зон охраны объекта культурного наследия «Учительская семинария, в которой учились казахские писатели С. Сейфулин и Нурманов, работал А.Н. Седельников», расположенного по адресу: г. Омск, ул. Декабристов, д. 121



4. Границы охранной зоны объекта культурного наследия «Дом жилой Ю.И. Гвоздарской», 1910-е гг., расположенного по адресу: г. Омск, ул. Тарская, д. 42 (далее – ОЗ-4), проходят:

1) внешние границы:
- с севера – от точки 5, расположенной в 19 м к северу от северо-западного угла объекта культурного наследия, до точки 6, расположенной в 23 м к северо-востоку от северо-восточного угла объекта культурного наследия, по условной прямой линии, проходящей параллельно северному фасаду объекта культурного наследия, на расстоянии 19 м от него, на протяжении 26 м;

- с востока – от точки 6 до точки 7, расположенной в 16 м к юго-востоку от юго-восточного угла объекта культурного наследия, по условной прямой линии, проходящей параллельно восточному фасаду объекта культурного наследия, на расстоянии 15 м от него, на протяжении 41 м;

- с юга – от точки 7, до точки 8, расположенной в 6 м к югу от юго-западного угла объекта культурного наследия, по условной прямой линии, проходящей параллельно южному фасаду объекта культурного наследия, на расстоянии 6 м от него, на протяжении 28 м;

- с запада – от точки 8 до точки 1, совпадающей с юго-западным углом объекта культурного наследия,

по условной прямой линии, проходящей в створе западного фасада объекта культурного наследия, на протяжении 6 м; от точки 4, расположенной в 10 м к северу от северо-западного угла объекта культурного наследия, до точки 5 по условной прямой линии, проходящей в створе западного фасада объекта культурного наследия, на протяжении 9 м;

2) внутренние границы:

- с севера – от точки 1 до точки 2, расположенной в 9 м к востоку от юго-восточного угла объекта культурного наследия, по условной прямой линии, проходящей в створе южного фасада объекта культурного наследия, на протяжении 21 м;

- с запада – от точки 2 до точки 3, расположенной в 13 м к северо-востоку от северо-восточного угла объекта культурного наследия, по условной прямой линии, проходящей параллельно восточному фасаду объекта культурного наследия, на расстоянии 9 м от него, на протяжении 26 м;

- с юга – от точки 3 до точки 4 по условной прямой линии, проходящей параллельно северному фасаду объекта культурного наследия, на расстоянии 10 м от него, на протяжении 20 м.

Координаты характерных точек границ ОЗ-4

Обозначение (номер) характерной точки	Координаты характерных точек в местной системе координат (МСК-55)		
	X	Y	Длина, L (м)
Внешние границы ОЗ-4			
5	17032.78	9248.14	26.0
6	17032.66	9274.20	41.0
7	16992.05	9275.01	28.0
8	16991.90	9247.45	6.0
1	16997.62	9247.54	
4	17024.00	9248.00	9.0
Внутренние границы ОЗ-4			
1	16997.62	9247.54	21.0
2	16997.95	9268.89	26.0
3	17023.60	9268.36	20.0
4	17024.00	9248.00	

4.1. Границы зоны регулирования застройки и хозяйственной деятельности объекта культурного наследия «Дом жилой Ю.И. Гвоздьярской», 1910-е гг., расположенного по адресу: г. Омск, ул. Тарская, д. 42 (далее – ЗРЗ-4.1), проходят:

1) внешние границы:

- с севера – от точки 15, расположенной в 30 м к северу от северо-западного угла объекта культурного наследия, до точки 14, расположенной в 30 м к северо-северо-востоку от северо-восточного угла объекта культурного наследия, по условной прямой линии, проходящей параллельно северному фасаду объекта культурного наследия, на расстоянии 30 м от него, на протяжении 14 м; от точки 14 до точки 11, расположенной в 50 м к восток-северо-востоку от северо-восточного угла объекта культурного наследия, по условной прямой линии, проходящей параллельно северному фасаду объекта культурного наследия, на расстоянии 30 м от него, на протяжении 37 м;

- с востока – от точки 11 до точки 10, расположенной в 41 м к юго-востоку от юго-восточного угла объекта культурного наследия, по условной прямой линии, проходящей в створе западного фасада здания по адресу: ул. Фрунзе, д. 67, на протяжении 63 м;

- с юга – от точки 10 до точки 9, расположенной в 18 м к югу от юго-западного угла объекта культурного наследия, по условной прямой линии, проходящей параллельно южному фасаду объекта культурного наследия, на расстоянии 18 м от него, на протяжении 50 м;

- с запада – от точки 9 до точки 8 по условной прямой линии, проходящей в створе западного фасада объекта культурного наследия, на протяжении 12 м; от точки 5 до точки 15 по условной прямой линии, проходящей в створе западного фасада объекта культурного наследия, на протяжении 11 м;

2) внутренние границы:

- с юга – от точки 5 до точки 6 по условной прямой линии, проходящей параллельно северному фасаду объекта культурного наследия, на расстоянии 19 м от него, на протяжении 26 м;

- с запада – от точки 6 до точки 7 по условной прямой линии, проходящей параллельно восточному фасаду объекта культурного наследия, на расстоянии 15 м от него, на протяжении 41 м;

- с севера – от точки 7 до точки 8 по условной прямой линии, проходящей параллельно южному фасаду объекта культурного наследия, на расстоянии 6 м от него, на протяжении 28 м.

Координаты характерных точек границ ЗРЗ-4.1

Обозначение (номер) характерной точки	Координаты характерных точек в местной системе координат (МСК-55)		
	X	Y	Длина, L (м)
Внешние границы ЗРЗ-4.1			
15	17043.35	9248.32	
14	17043.42	9262.83	14.0
11	17043.26	9300.23	37.0
10	16980.29	9297.31	63.0
9	16979.89	9247.26	50.0
8	16991.90	9247.45	12.0
5	17032.78	9248.14	11.0
Внутренние границы ЗРЗ-4.1			
5	17032.78	9248.14	26.0
6	17032.66	9274.20	41.0
7	16992.05	9275.01	28.0
8	16991.90	9247.45	

4.2. Границы зоны регулирования застройки и хозяйственной деятельности объекта культурного наследия «Дом жилой Ю.И. Гвоздьярской», 1910-е гг., расположенного по адресу: г. Омск, ул. Тарская, д. 42 (далее – ЗРЗ-4.2), проходят:

1) внешние границы:

- с востока – от точки 10 до точки 19, расположенной в 58 м к юго-востоку от юго-восточного угла объекта культурного наследия, по условной прямой линии, проходящей в створе западного фасада здания по адресу: ул. Фрунзе, д. 67, на протяжении 28 м;

- с юга – от точки 19 до точки 20, расположенной в 43 м к югу от юго-западного угла объекта культурного наследия, по условной прямой линии, проходящей параллельно ул. Фрунзе, на расстоянии 43 м от южного фасада объекта культурного наследия, на протяжении 49 м;

- с запада – от точки 20 до точки 9 по условной прямой линии, проходящей в створе западного фасада объекта культурного наследия, на протяжении 25 м;

2) внутренняя граница – с севера – от точки 9 до точки 10 по условной прямой линии, проходящей параллельно южному фасаду объекта культурного наследия, на расстоянии 18 м от него, на протяжении 50 м.

Координаты характерных точек границ ЗРЗ-4.2

Обозначение (номер) характерной точки	Координаты характерных точек в местной системе координат (МСК-55)		
	X	Y	Длина, L (м)
Внешние границы ЗРЗ-4.2			
10	16980.29	9297.31	28.0
19	16952.33	9692.02	49.0
20	16954.69	9246.82	25.0
9	16979.89	9247.26	
Внутренние границы ЗРЗ-4.2			
9	16979.89	9247.26	50.0
10	16980.29	9297.31	

4.3. Границы зоны регулирования застройки и хозяйственной деятельности объекта культурного наследия «Дом жилой Ю.И. Гвоздьярской», 1910-е гг., расположенного по адресу: г. Омск, ул. Тарская, д. 42 (далее – ЗРЗ-4.3), проходят:

1) внешние границы:

- с севера – от точки 16, расположенной в 67 м к северу от северо-западного угла объекта культурного наследия, до точки 17, расположенной в 67 м к северо-северо-востоку от северо-восточного угла объекта культурного наследия, по условной прямой линии, проходящей параллельно северному фасаду объекта культурного наследия, на расстоянии 67 м от него, на протяжении 14 м; от точки 13, расположенной в 44

м к северо-северо-востоку от северо-восточного угла объекта культурного наследия, до точки 12, расположенной в 51 м к северо-востоку от северо-восточного угла объекта культурного наследия, по условной прямой линии, проходящей параллельно северному фасаду объекта культурного наследия, на расстоянии 42 м от него, на протяжении 26 м;

- с востока – от точки 17 до точки 13 по условной прямой линии, проходящей параллельно восточному фасаду объекта культурного наследия, на расстоянии 3 м от него, на протяжении 24 м; от точки 12 до точки 11 по условной прямой линии, проходящей под углом 45 градусов в северо-западном направлении, на протяжении 18 м;

- с запада – от точки 15 до точки 16 по условной прямой линии, проходящей в створе западного фасада объекта культурного наследия, на протяжении 37 м;

2) внутренние границы – с юга – от точки 11 до точки 14, по условной прямой линии, проходящей параллельно северному фасаду объекта культурного наследия, на расстоянии 30 м от него, на протяжении 37 м; от точки 14 до точки 15 по условной прямой линии, проходящей параллельно северному фасаду объекта культурного наследия, на расстоянии 30 м от него, на протяжении 14 м.

Координаты характерных точек границ ЗРЗ-4.3

Обозначение (номер) характерной точки	Координаты характерных точек в местной системе координат (МСК-55)		
	X	Y	Длина, L (м)
Внешние границы ЗРЗ-4.3			
16	17080.73	9248.96	
17	17080.80	9262.48	14.0
13	17056.45	9262.70	26.0
12	17056.67	9288.01	
17	17080.80	9262.48	24.0
13	17056.45	9262.70	
12	17056.67	9288.01	18.0
11	17043.26	9300.23	
15	17043.35	9248.32	37.0
Внутренние границы ЗРЗ-4.3			
11	17043.26	9300.23	37.0
14	17043.42	9262.83	14.0
15	17043.35	9248.32	

4.4. Границы зоны регулирования застройки и хозяйственной деятельности объекта культурного наследия «Дом жилой Ю.И. Гвоздьярской», 1910-е гг., расположенного по адресу: г. Омск, ул. Тарская, д. 42 (далее – ЗРЗ-4.4), проходят:

1) внешние границы:

- с севера – от точки 17 до точки 18, расположенной в 72 м к северо-востоку от северо-восточного угла объекта культурного наследия, по условной прямой линии, проходящей параллельно северному фасаду объекта культурного наследия, на расстоянии 67 м от него, на протяжении 25 м;

- с востока – от точки 18 до точки 12 по условной прямой линии, проходящей параллельно восточному фасаду объекта культурного наследия, на расстоянии 28 м от него, на протяжении 24 м;

2) внутренние границы:

- с юга – от точки 12 до точки 13 по условной прямой линии, проходящей параллельно северному фасаду объекта культурного наследия, на расстоянии 42 м от него, на протяжении 26 м;

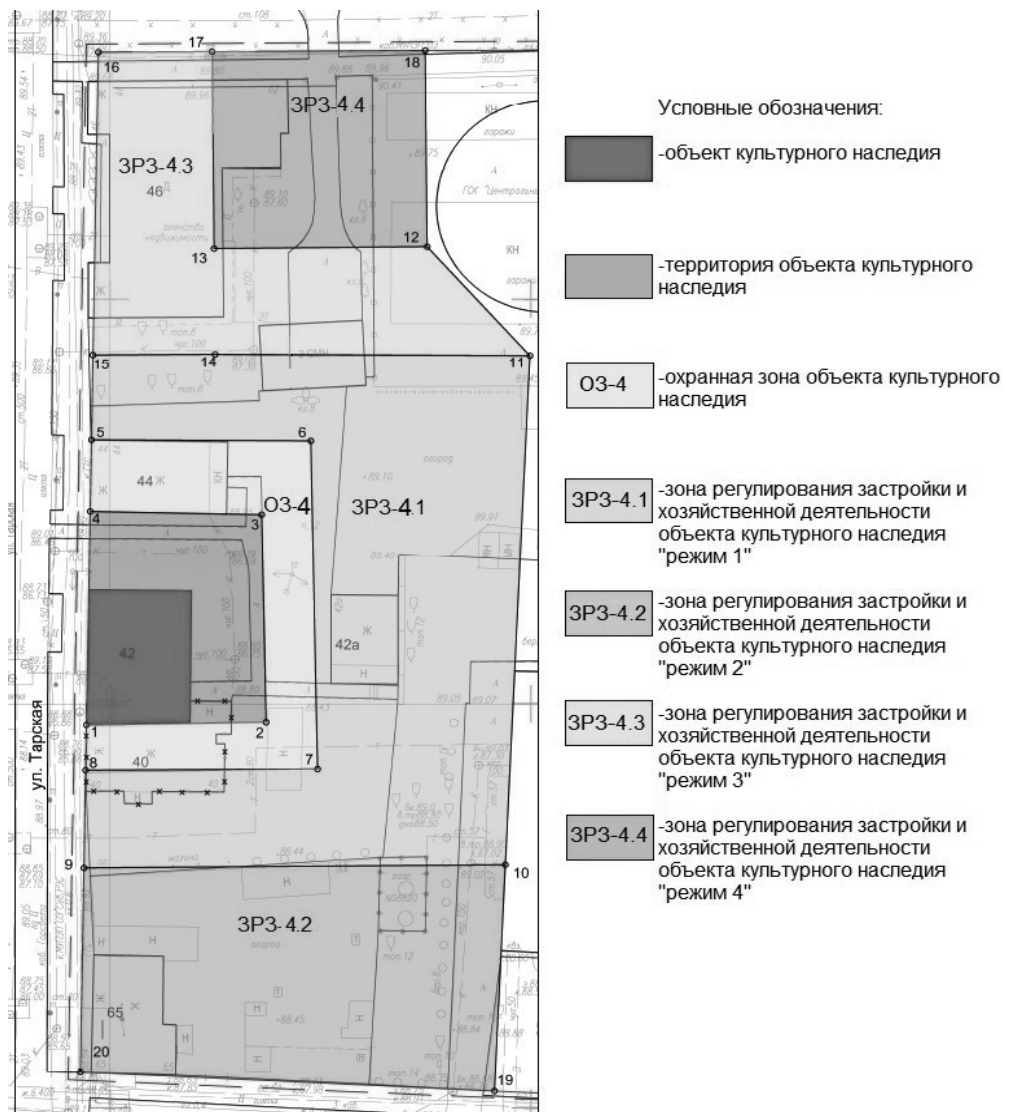
- с запада – от точки 13 до точки 17 по условной прямой линии, проходящей параллельно восточному фасаду объекта культурного наследия, на расстоянии 3 м от него, на протяжении 24 м.

Координаты характерных точек границ ЗРЗ-4.4

Обозначение (номер) характерной точки	Координаты характерных точек в местной системе координат (МСК-55)		
	X	Y	Длина, L (м)
Внешние границы ЗРЗ-4.4			
17	17080.80	9262.48	25.0
18	17080.93	9287.78	24.0
12	17056.67	9288.01	
Внутренние границы ЗРЗ-4.4			
12	17056.67	9288.01	26.0
13	17056.45	9262.70	24.0
17	17080.80	9262.48	

4.5. Границы зоны охраняемого природного ландшафта в отношении объекта культурного наследия «Дом жилой Ю.И. Гвоздьярской», 1910-е гг., расположенного по адресу: г. Омск, ул. Тарская, д. 42, не устанавливаются.

Графическое изображение границ зон охраны объекта культурного наследия «Дом жилой Ю.И. Гвоздьярской», 1910-е гг., расположенного по адресу: г. Омск, ул. Тарская, д. 42



Режимы использования земель и земельных участков и требования к градостроительным регламентам в границах зон охраны объектов культурного наследия (памятников истории и культуры) народов Российской Федерации регионального значения (далее – объекты культурного наследия)

Раздел 1. Особые режимы использования земель и земельных участков и требования к градостроительным регламентам в границах охранных зон

1. Настоящим разделом устанавливаются особые режимы использования земель и земельных участков и требования к градостроительным регламентам в границах охранных зон следующих объектов культурного наследия:

- 1) «Дом заводчика Куликова», 1908 (г. Омск, ул. 10 лет Октября, д. 74 (далее в настоящем разделе – ОЗ-1));
- 2) «Жилой дом» (г. Омск, ул. М. Жукова, д. 95 (далее в настоящем разделе – ОЗ-2));
- 3) «Учительская семинария, в которой учились казахские писатели С. Сейфулин и Нурманов, работал А.Н. Седелников» (г. Омск, ул. Декабристов, д. 121 (далее в настоящем разделе – ОЗ-3));
- 4) «Дом жилой Ю.И. Гвоздзярской», 1910-е гг. (г. Омск, ул. Тарская, д. 42 (далее в настоящем разделе – ОЗ-4)).

2. В границах ОЗ-1, ОЗ-2, ОЗ-3, ОЗ-4 устанавливаются следующие особый режим использования земель и требования к градостроительным регламентам:

- 1) разрешается:
 - осуществление мер, направленных на сохранение гидрогеологических и экологических условий, необходимых для обеспечения сохранности объектов культурного наследия;
 - применение специальных мер, направленных на сохранение и восстановление (регенерацию) историко-градостроительной и (или) природной среды объектов культурного наследия, в том числе регенерация (восстановление) историко-градостроительной и (или) природной среды на основе историко-архивных изысканий;
 - осуществление отдельных видов работ по капитальному ремонту и реконструкции объектов капитального строительства и их частей, в том числе: капитальный ремонт и реконструкция объектов капитального строительства и их частей без изменения и без увеличения их размеров, пропорций и параметров по высоте и в плане с использованием традиционных материалов и применением цветового решения, нейтрального по отношению к объекту культурного наследия (кроме ОЗ-1, ОЗ-2, ОЗ-3); реконструкция и ремонт существующих подземных сооружений (подвальных помещений, цокольных этажей, инженерных туннелей) при наличии данных инженерно-геологических изысканий, подтверждающих отсутствие негативного влияния этих сооружений на объект культурного наследия; строительство подземных сооружений при наличии инженерно-геологических исследований, подтверждающих отсутствие негативного воздействия на объект культурного наследия (кроме ОЗ-1, ОЗ-2, ОЗ-3); капитальный ремонт и реконструкция существующих объектов инженерной и транспортной инфраструктуры;
 - снос (демонтаж) объектов капитального строительства и временных объектов, не являющихся объектами культурного наследия или их элементами;
 - реконструкция объектов инженерно-транспортных коммуникаций, инженерных сетей при наличии данных инженерно-геологических изысканий, подтверждающих отсутствие негативного влияния этих сооружений на объект культурного наследия (кроме ОЗ-1, ОЗ-2, ОЗ-3);
 - проведение работ по благоустройству территории, при условии: озеленения с применением травяного покрова, а также древесной и кустарниковой растительности (кроме ОЗ-4): высотой не более 1 м для ОЗ-1; высотой не более 2 м для ОЗ-2, ОЗ-3; применения отдельно стоящего оборудования освещения, отвечающего характеристикам элементов исторической среды;
 - благоустройство и озеленение территории с использованием в покрытии пешеходных площадок, тротуаров традиционных или имитирующих натуральные материалы (камень, гранит, гравийная смесь) (кроме ОЗ-1, ОЗ-2, ОЗ-3);
 - установка и устройство информационных указателей, памятных знаков, малых архитектурных форм, относящихся к объекту культурного наследия (кроме ОЗ-1, ОЗ-2, ОЗ-3);
 - установка средств наружной рекламы (в соответствии с требованиями федерального законодательства) и информации, соответствующих следующим параметрам: строительные сетки с изображением объекта реставрации (реконструкции); учрежденческие доски с площадью информационного поля не более 0,3 кв.м (кроме ОЗ-4); режимные таблички с площадью информационного поля не более 0,24 кв.м (не более 0,6 м по горизонтали и 0,4 м по вертикали) (кроме ОЗ-4);
 - проведение земляных, строительных, мелиоративных, хозяйственных и иных работ с соблюдением требований в области охраны объектов археологического наследия (кроме ОЗ-1, ОЗ-2, ОЗ-3);
 - обеспечение пожарной безопасности объекта культурного наследия и его защита от динамических воздействий;
 - размещение временных автомобильных стоянок и парковок (кроме ОЗ-4);
- 2) запрещается:
 - возведение новых объектов капитального строительства, за исключением предусмотренных законодательством, для ОЗ-1, ОЗ-2, ОЗ-3;
 - строительство объектов капитального и некапитального строительства, за исключением применения специальных мер, направленных на сохранение и восстановление (регенерацию) историко-градостроительной среды объекта культурного наследия (восстановление, воссоздание, восполнение частично или полностью утраченных элементов и (или) характеристик историко-градостроительной среды) на основании материалов историко-культурных исследований, для ОЗ-4;
 - прокладка инженерных коммуникаций, в том числе трубопроводов и кабельных линий, надземным способом (кроме ОЗ-4);
 - использование строительных технологий, создающих динамические нагрузки непосредственно на объекты культурного наследия;
 - установка временных сооружений (контейнеров, бытовых модулей, навесов), за исключением объектов данного типа, необходимых для обеспечения мер, направленных на сохранение и восстановление (регенерацию) историко-градостроительной или природной среды объекта культурного наследия (кроме ОЗ-4);
 - установка временных и постоянных ограждений и их элементов из непрозрачных материалов, имеющих сплошную структуру;
 - вырубка ценных пород деревьев, за исключением санитарных рубок, изменение рельефа (кроме ОЗ-1, ОЗ-2, ОЗ-3);
 - размещение на главных фасадах объектов культурного наследия элементов инженерно-технического оборудования, не отвечающих целям обеспечения визуального восприятия объектов культурного наследия в их историко-градостроительной и (или) природной среде;
 - установка следующих видов средств наружной рекламы и информации в нарушение законодательства, в том числе: отдельно стоящих крупногабаритных рекламных конструкций вне зависимости от величины информационного поля; транспарантов-перетяжек; рекламных конструкций на крышах зданий (кроме ОЗ-4);
 - изменение исторически сложившихся границ кварталов (кроме ОЗ-1, ОЗ-2, ОЗ-3).

Раздел 2. Режимы использования земель и земельных участков и требования к градостроительным регламентам в границах зон регулирования застройки и хозяйственной деятельности

3. Настоящим разделом устанавливаются режимы использования земель и земельных участков и требования к градостроительным регламентам в границах зон регулирования застройки и хозяйственной деятельности следующих объектов культурного наследия:

- 1) «Дом заводчика Куликова», 1908 (г. Омск, ул. 10 лет Октября, д. 74 (далее в настоящем разделе – ЗРЗ-1.1, ЗРЗ-1.2));
- 2) «Жилой дом» (г. Омск, ул. М. Жукова, д. 95 (далее в настоящем разделе – ЗРЗ-2.1, ЗРЗ-2.2));
- 3) «Учительская семинария, в которой учились казахские писатели С. Сейфулин и Нурманов, работал А.Н. Седелников» (г. Омск, ул. Декабристов, д. 121 (далее в настоящем разделе – ЗРЗ-3.1));
- 4) «Дом жилой Ю.И. Гвоздзярской», 1910-е гг., расположенный по адресу: г. Омск, ул. Тарская, д. 42 (далее в настоящем разделе – ЗРЗ-4.1, ЗРЗ-4.2, ЗРЗ-4.3, ЗРЗ-4.4).

4. В границах ЗРЗ-1.1, ЗРЗ-1.2, ЗРЗ-2.1, ЗРЗ-2.2, ЗРЗ-3.1, ЗРЗ-4.1, ЗРЗ-4.2, ЗРЗ-4.3, ЗРЗ-4.4 устанавливаются следующие режимы использования земель и земельных участков и требования к градостроительным регламентам:

- 1) разрешается:
 - проведение работ по сохранению гидрогеологических и экологических условий, необходимых для обеспечения сохранности объектов культурного наследия;
 - проведение инженерно-строительных работ, исключающих динамические воздействия на объекты культурного наследия и существующую застройку (кроме ЗРЗ-1.1, ЗРЗ-1.2, ЗРЗ-2.1, ЗРЗ-2.2, ЗРЗ-3.1);
 - снос (демонтаж) существующих объектов капитального и некапитального строительства;
 - прокладка и ремонт коммуникаций подземным способом;
 - ремонт дорог и проездов;
 - реконструкция и капитальный ремонт существующих зданий, строений и сооружений и их частей, обеспечивающие сохранность объектов культурного наследия в их историко-градостроительном и (или) природном окружении, соответствующие видам разрешенного использования, исключающие негативное влияние на объекты культурного наследия, окружающую застройку, в том числе – не создающие условий дополнительного увеличения транспортных потоков (кроме ЗРЗ-1.1, ЗРЗ-1.2, ЗРЗ-2.1, ЗРЗ-2.2, ЗРЗ-3.1);
 - сохранение исторически сложившихся границ владений, допускается их объединение с сохранением исторических принципов межевания (кроме ЗРЗ-1.1, ЗРЗ-1.2, ЗРЗ-2.1, ЗРЗ-2.2, ЗРЗ-3.1);
 - установка прозрачных (решетчатых) ограждений: высотой не более 1,8 м для ЗРЗ-1.1, ЗРЗ-2.2, ЗРЗ-3.1; высотой не более 2 м для ЗРЗ-4.1, ЗРЗ-4.2, ЗРЗ-4.3, ЗРЗ-4.4;
 - снос (демонтаж) объектов капитального строительства и временных объектов, не являющихся объектами культурного наследия или их элементами;
 - строительство, капитальный ремонт и реконструкция объектов инженерной и транспортной инфраструктуры;
 - строительство подземных сооружений (транспортных туннелей, пешеходных переходов) при наличии проектной документации, содержащей разделы, подтверждающие отсутствие негативного влияния этих сооружений на объекты культурного наследия (кроме ЗРЗ-1.2, ЗРЗ-2.1);
 - обустройство автомобильных стоянок и парковок, в том числе: организация подземных автомобильных стоянок и парковок (кроме ЗРЗ-1.2, ЗРЗ-2.1, ЗРЗ-4.1, ЗРЗ-4.2, ЗРЗ-4.3, ЗРЗ-4.4); организация открытых автомобильных стоянок;
 - размещение объектов инженерно-транспортной инфраструктуры, в том числе (кроме ЗРЗ-1.1, ЗРЗ-2.2, ЗРЗ-3.1, ЗРЗ-4.1, ЗРЗ-4.2, ЗРЗ-4.3, ЗРЗ-4.4): опор линий электротранспорта сечением не более 0,5 м; отдельно стоящего осветительного оборудования; отдельно стоящих средств обеспечения безопасности дорожного движения (светофоров, иных сигнальных средств); наземных пешеходных переходов с использованием дорожной разметки; решетчатых ограждений проезжей части высотой не более 0,8 м; ограждений проезжей части, имеющих непрозрачную структуру, высотой не более 0,4 м;
 - понижение существующих отметок уровня земли с последующей организацией водоотведения дождевых и талых вод (кроме ЗРЗ-1.1, ЗРЗ-1.2, ЗРЗ-2.1, ЗРЗ-2.2, ЗРЗ-3.1);
 - проведение земляных, строительных, мелиоративных, хозяйственных и иных работ с соблюдением требований в области охраны объектов археологического наследия (кроме ЗРЗ-1.1, ЗРЗ-1.2, ЗРЗ-2.1, ЗРЗ-2.2, ЗРЗ-3.1);
 - проведение работ по благоустройству территории, включая: понижение культурного слоя улиц при условии проведения археологического надзора (кроме ЗРЗ-1.2, ЗРЗ-2.1, ЗРЗ-4.1, ЗРЗ-4.2, ЗРЗ-4.3, ЗРЗ-4.4); озеленение с применением травяного покрова, а также кустарниковой растительности высотой не более 1,5 м (кроме ЗРЗ-4.1, ЗРЗ-4.2, ЗРЗ-4.3, ЗРЗ-4.4);
 - разбивка клумб, газонов, посадка деревьев и кустарников ценных пород (кроме ЗРЗ-1.1, ЗРЗ-1.2, ЗРЗ-2.1, ЗРЗ-2.2, ЗРЗ-3.1);
 - применение отдельно стоящего осветительного оборудования, отвечающего характеристикам элементов архитектурной среды (кроме ЗРЗ-1.2, ЗРЗ-2.1);
 - использование в покрытии пешеходных площадок традиционных или имитирующих натуральные материалы (камень, гранит, гравийная смесь) (кроме ЗРЗ-1.1, ЗРЗ-1.2, ЗРЗ-2.1, ЗРЗ-2.2, ЗРЗ-3.1);
 - установка антивандальной уличной мебели (скамьи, урны), отвечающей характеристикам элементов архитектурной среды (кроме ЗРЗ-1.1, ЗРЗ-1.2, ЗРЗ-2.1, ЗРЗ-2.2, ЗРЗ-3.1);
 - установка произведений монументально-декоративного искусства и малых архитектурных форм высотой до 3 м (кроме ЗРЗ-1.2, ЗРЗ-2.1, ЗРЗ-4.1, ЗРЗ-4.2, ЗРЗ-4.3, ЗРЗ-4.4);
 - установка средств наружной рекламы (в соответствии с требованиями федерального законодательства) и информации, соответствующих следующим параметрам: отдельно стоящие средства наружной рекламы и информации: с площадью информационного поля до 1 кв.м – для ЗРЗ-1.1, ЗРЗ-2.2, ЗРЗ-3.1; с площадью информационного поля до 2 кв.м – для ЗРЗ-1.2, ЗРЗ-2.1;
 - остановочные модули, совмещенные с рекламными конструкциями с площадью информационного поля не более 1,5 кв.м, с ветрозащитными стенами и навесами, выполненными из светопрозрачных материалов (кроме ЗРЗ-1.2, ЗРЗ-2.1, ЗРЗ-3.1, ЗРЗ-4.1, ЗРЗ-4.2, ЗРЗ-4.3, ЗРЗ-4.4);
 - объекты системы ориентирной информации высотой не более 4 м (кроме ЗРЗ-1.1, ЗРЗ-2.2, ЗРЗ-3.1, ЗРЗ-4.1, ЗРЗ-4.2, ЗРЗ-4.3, ЗРЗ-4.4);
 - афишные тумбы с элементами исторической стилизации, объекты системы городской ориентирной информации высотой не более 2 м (кроме ЗРЗ-1.2, ЗРЗ-2.1, ЗРЗ-4.1, ЗРЗ-4.2, ЗРЗ-4.3, ЗРЗ-4.4);
 - строительные сетки с изображением объекта реставрации (реконструкции) (кроме ЗРЗ-1.2, ЗРЗ-2.1, ЗРЗ-4.1, ЗРЗ-4.2, ЗРЗ-4.3, ЗРЗ-4.4);
 - элементы информационно-декоративного оформления событийного характера (мобильные информационные конструкции), включая праздничное оформление (кроме ЗРЗ-4.1, ЗРЗ-4.2, ЗРЗ-4.3, ЗРЗ-4.4);
 - учрежденческие доски с площадью информационного поля не более 0,3 кв.м (кроме ЗРЗ-1.2, ЗРЗ-2.1, ЗРЗ-4.1, ЗРЗ-4.2, ЗРЗ-4.3, ЗРЗ-4.4);
 - режимные таблички с площадью информационного поля не более 0,24 кв.м (не более 0,6 м по горизонтали и 0,4 м по вертикали) (кроме ЗРЗ-1.2, ЗРЗ-2.1, ЗРЗ-4.1, ЗРЗ-4.2, ЗРЗ-4.3, ЗРЗ-4.4);
 - обеспечение пожарной безопасности объекта культурного наследия и его защита от динамических воздействий;
 - 2) запрещается:
 - возведение новых объектов капитального строительства (кроме ЗРЗ-3.1, ЗРЗ-4.1, ЗРЗ-4.2, ЗРЗ-4.3, ЗРЗ-4.4);
 - прокладка инженерных коммуникаций, в том числе теплотрасс, газопроводов и кабельных трасс, надземным способом;
 - использование строительных технологий, создающих динамические нагрузки непосредственно на объекты культурного наследия;
 - установка временных построек, киосков, навесов (кроме ЗРЗ-1.2, ЗРЗ-2.1);
 - посадка деревьев с прогнозируемой высотой свыше 2,5 м (кроме ЗРЗ-1.1, ЗРЗ-2.2, ЗРЗ-3.1);
 - вырубка ценных пород деревьев, за исключением санитарных рубок (кроме ЗРЗ-1.1, ЗРЗ-1.2, ЗРЗ-2.1, ЗРЗ-2.2, ЗРЗ-3.1);
 - изменение рельефа (кроме ЗРЗ-1.1, ЗРЗ-1.2, ЗРЗ-2.1, ЗРЗ-2.2, ЗРЗ-3.1);
 - распространение наружной рекламы, не отвечающей требованиям федерального законодательства, настоящего раздела, в том числе: отдельно стоящих крупногабаритных рекламных конструкций и информации: с площадью информационного поля более 1 кв.м – для ЗРЗ-1.1, ЗРЗ-2.2, ЗРЗ-3.1;

с площадью информационного поля более 2 кв.м – для ЗРЗ-1.2, ЗРЗ-2.1; останочного модулей, совмещенных с рекламно-информационными конструкциями с площадью информационного поля более 1,5 кв.м, с ветрозащитными стенами и навесами, выполненными из светонепрозрачных материалов (кроме ЗРЗ-1.2, ЗРЗ-2.1, ЗРЗ-3.1); объектов системы ориентирующей информации высотой более 4 м (кроме ЗРЗ-1.1, ЗРЗ-2.2, ЗРЗ-3.1); транспарантов-перетяжек; рекламных конструкций на крышах зданий (кроме ЗРЗ-1.2, ЗРЗ-4.1, ЗРЗ-4.2, ЗРЗ-4.3, ЗРЗ-4.4). Максимальная разрешенная высота строительства и реконструкции объектов капитального строительства и их частей, не являющихся объектами культурного наследия или их элементами, на территории зон регулирования застройки и хозяйственной деятельности составляет:

ЗРЗ-3.1 – строительство подземных сооружений и надземных сооружений с ограничением высоты до 6 м (допускается снос либо реконструкция существующей застройки);

ЗРЗ-4.1 – строительство подземных сооружений и надземных сооружений с ограничением высоты до 12,6 м, допускаются отдельные элементы новой застройки с ограничением высоты до 16,38 м (допускается снос либо реконструкция существующей застройки);

ЗРЗ-4.2 – строительство подземных сооружений и надземных сооружений с ограничением высоты до 15,9 м, допускаются отдельные элементы новой застройки с ограничением высоты до 20,88 м (допускается снос либо реконструкция существующей застройки);

ЗРЗ-4.3 – строительство подземных сооружений и надземных сооружений с ограничением высоты до 19,7 м, допускаются отдельные элементы новой застройки с ограничением высоты до 25,22 м (допускается снос либо реконструкция существующей застройки);

ЗРЗ-4.4 – строительство подземных сооружений и надземных сооружений с ограничением высоты до 25,21 м, допускаются отдельные элементы новой застройки с ограничением высоты до 32,3 м (допускается снос либо реконструкция существующей застройки).

Правительство Омской области ПОСТАНОВЛЕНИЕ

от 19 сентября 2018 года
г. Омск

№ 274-п

О внесении изменений в постановление Правительства Омской области от 24 апреля 2014 года № 81-п

Внести в постановление Правительства Омской области от 24 апреля 2014 года № 81-п «О государственной информационной системе Омской области в сфере закупок товаров, работ, услуг для обеспечения государственных нужд Омской области» следующие изменения:

- в пункте 6 слова «А.А. Новоселова» заменить словами «В.П. Бойко»;
- подпункт 2 пункта 2 приложения «Порядок функционирования и использования государственной информационной системы Омской области в сфере закупок товаров, работ, услуг для обеспечения государственных нужд Омской области» изложить в следующей редакции:
«2) обмен электронными документами, подписанными электронной подписью, вид которой предусмотрен Федеральным законом».

**Исполняющий обязанности Председателя Правительства Омской области
В. П. БОЙКО.**

Постановление Правительства Омской области от 19 сентября 2018 года № 274-п «О внесении изменений в постановление Правительства Омской области от 24 апреля 2014 года № 81-п» было впервые опубликовано на «Официальном интернет-портале правовой информации» (www.pravo.gov.ru) 21 сентября 2018 года.

Правительство Омской области ПОСТАНОВЛЕНИЕ

от 19 сентября 2018 года
г. Омск

№ 276-п

Об установлении зон охраны объекта культурного наследия (памятника истории и культуры) народов Российской Федерации регионального значения и утверждении требований к градостроительным регламентам в границах данных зон

В соответствии со статьей 34 Федерального закона «Об объектах культурного наследия (памятниках истории и культуры) народов Российской Федерации» Правительство Омской области постановляет:

- установить границы зон охраны объекта культурного наследия (памятника истории и культуры) народов Российской Федерации регионального значения (далее – зоны) согласно приложению № 1 к настоящему постановлению;
- утвердить режимы использования земель и земельных участков и требования к градостроительным регламентам в границах зон согласно приложению № 2 к настоящему постановлению.

**Исполняющий обязанности Председателя Правительства Омской области
В. П. БОЙКО.**

Постановление Правительства Омской области от 19 сентября 2018 года № 276-п «Об установлении зон охраны объекта культурного наследия (памятника истории и культуры) народов Российской Федерации регионального значения и утверждении требований к градостроительным регламентам в границах данных зон» было впервые опубликовано на «Официальном интернет-портале правовой информации» (www.pravo.gov.ru) 21 сентября 2018 года.

Приложение № 1
к постановлению Правительства Омской области
от 19 сентября 2018 года № 276-п

ГРАНИЦЫ зон охраны объекта культурного наследия (памятника истории и культуры) народов Российской Федерации регионального значения (далее – объект культурного наследия)

1. Границы охранной зоны объекта культурного наследия «Больница городская» 1905 г., расположенного по адресу: г. Омск, ул. Гусарова, д. 29 (далее – ОЗ), проходят:

- внешние границы:
- с северо-востока – от точки 1, расположенной в 14,7 м к северу от северного угла объекта культурного наследия, до точки 2, расположенной в 12,5 м к северо-востоку от восточного угла объекта культурного наследия, по условной прямой линии, проходящей параллельно северо-восточному фасаду объекта культурного наследия, на расстоянии 13 м от него, на протяжении 28,4 м; от точки 11, расположенной в 7,8 м к северо-западу от северного угла объекта культурного наследия, до точки 12, расположенной в 6,3 м к северо-западу от северного угла объекта культурного наследия, по условной прямой линии, проходящей в створе северо-восточного фасада объекта культурного наследия, на протяжении 1,5 м;
- с юго-востока – от точки 2 до точки 3, расположенной в 4,2 м к востоку от восточного угла объекта культурного наследия, по условной прямой линии, проходящей параллельно юго-западному фасаду объекта культурного наследия, на расстоянии 3 м от него, на протяжении 9,1 м; от точки 8, расположенной в 4,4 м к юго-юго-востоку от южного угла объекта культурного наследия, до точки 9, расположенной в 15,9 м к юго-западу от южного угла объекта культурного наследия, по условной прямой линии, проходящей

параллельно юго-восточному фасаду объекта культурного наследия, на расстоянии 3 м от него, на протяжении 12,6 м;

- с юго-запада – от точки 9 до точки 10, расположенной в 17,4 м к юго-юго-западу от западного угла объекта культурного наследия, по условной прямой линии, проходящей параллельно юго-западному фасаду объекта культурного наследия, на расстоянии 15,2 м от него, на протяжении 33,5 м;
- с северо-запада – от точки 10 до точки 11 по условной прямой линии, проходящей параллельно северо-западному фасаду объекта культурного наследия, на расстоянии 8,5 м от него, на протяжении 40,3 м; от точки 12 до точки 1 по условной прямой линии, проходящей параллельно северо-западному фасаду объекта культурного наследия, на расстоянии 7 м от него, на протяжении 13 м;
- внутренние границы:
- с северо-востока – от точки 8 до точки 7, расположенной в 4,2 м к западу от западного угла объекта культурного наследия, по условной прямой линии, проходящей параллельно юго-западному фасаду объекта культурного наследия, на расстоянии 3,2 м от него, на протяжении 26,5 м;
- с юго-востока – от точки 7 до точки 6, расположенной в 4,3 м к северо-западу от северного угла объекта культурного наследия, по условной прямой линии, проходящей параллельно северо-западному фасаду объекта культурного наследия, на расстоянии 4 м от него, на протяжении 28,6 м; от точки 5, расположенной в 7,8 м к северо-западу от восточного угла объекта культурного наследия, до точки 4, расположенной в 8,4 м к северо-западу от восточного угла объекта культурного наследия, по условной прямой линии, проходящей параллельно юго-восточному фасаду объекта культурного наследия, на 7,8 м северо-западнее него, на протяжении 3 м;
- с юго-запада – от точки 6 до точки 5 по условной прямой линии, проходящей в створе северо-восточного фасада объекта культурного наследия, на протяжении 16,2 м; от точки 4 до точки 3 по условной прямой линии, проходящей параллельно северо-восточному фасаду объекта культурного наследия, на расстоянии 3 м от него, на протяжении 10,8 м.

Координаты характерных точек границ ОЗ

Обозначение (номер) характерной точки	Координаты характерных точек в местной системе координат (МСК-55)		
	X	Y	Длина, L (м)
1	2	3	4
Внешние границы ОЗ			
1	17041.94	9816.90	28.4
2	17026.51	9840.74	
11	17032.01	9808.47	1.5
12	17031.11	9809.70	
2	17026.51	9840.74	9.1
3	17018.81	9835.85	
8	16991.48	9818.48	12.6
9	16980.89	9811.75	
10	16999.86	9784.16	33.5
11	17032.01	9808.47	
12	17031.11	9809.70	40.3
1	17041.94	9816.90	
Внутренние границы ОЗ			
8	16991.48	9818.48	26.5
7	17005.66	9796.05	
6	17030.04	9811.00	28.6
5	17022.04	9825.11	
4	17024.58	9826.72	3.0
2	17026.51	9840.74	
6	17030.04	9811.00	4
5	17022.04	9825.11	
4	17024.58	9826.72	16.2
3	17018.81	9835.85	

1.1. Границы зоны регулирования застройки и хозяйственной деятельности объекта культурного наследия «Больница городская» 1905 г., расположенного по адресу: г. Омск, ул. Гусарова, д. 29 (далее – ЗРЗ), проходят:

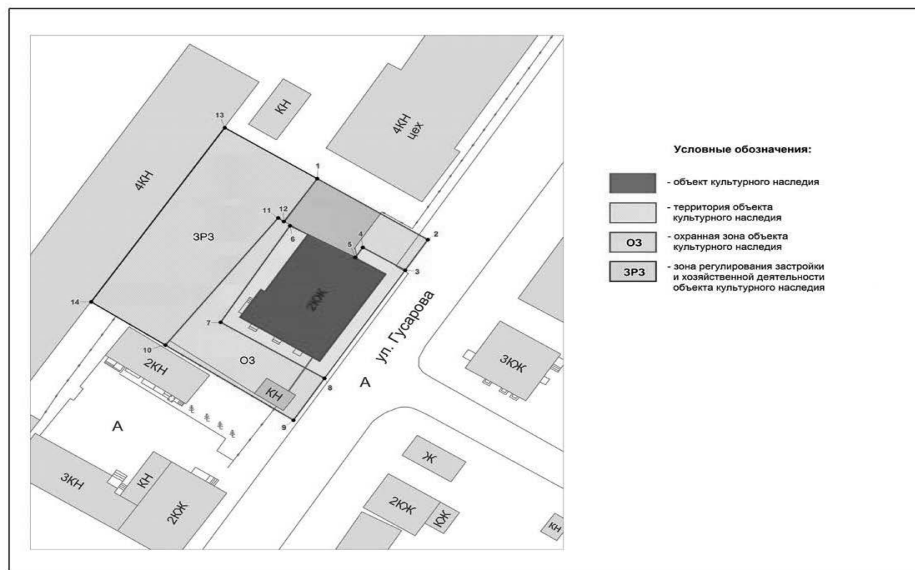
- внешние границы:
- с северо-востока – от точки 13, расположенной в 23,7 м к северо-западу от северного угла объекта культурного наследия, до точки 1 по условной прямой линии, проходящей параллельно северо-восточному фасаду объекта культурного наследия, на расстоянии 13,0 м от него, на протяжении 23,8 м;
- с юго-запада – от точки 10 до точки 14, расположенной в 32,1 м к запад-северо-западу от западного угла объекта культурного наследия, по условной прямой линии, проходящей параллельно юго-западному фасаду объекта культурного наследия, на расстоянии 15,2 м от него, на протяжении 19,4 м;
- с северо-запада – от точки 14 до точки 13 по условной прямой линии, проходящей параллельно северо-западному фасаду объекта культурного наследия, на расстоянии 30 м от него, на протяжении 52,6 м;
- внутренние границы:
- с юго-востока – от точки 1 до точки 12 по условной прямой линии, проходящей в створе северо-западного фасада объекта культурного наследия, на расстоянии 7 м от него, на протяжении 13 м; от точки 11 до точки 10 по условной прямой линии, проходящей параллельно северо-западному фасаду объекта культурного наследия, на расстоянии 8,5 м от него, на протяжении 40,3 м;
- с юго-запада – от точки 12 до точки 11 по условной прямой линии, проходящей в створе северо-восточного фасада объекта культурного наследия, на протяжении 1,5 м.

Координаты характерных точек границ ЗРЗ

Обозначение (номер) характерной точки	Координаты характерных точек в местной системе координат (МСК-55)		
	X	Y	Длина, L (м)
Внешние границы ЗРЗ			
13	17054.84	9796.96	23.8
1	17041.94	9816.90	
10	16999.86	9784.16	19.4
14	17010.79	9768.16	
Внутренние границы ЗРЗ			
1	17041.94	9816.90	13.0
12	17031.11	9809.70	
11	17032.01	9808.47	40.3
10	16999.86	9784.16	
12	17031.11	9809.70	1.5
11	17032.01	9808.47	

1.2. Границы зоны охраняемого природного ландшафта в отношении объекта культурного наследия «Больница городская» 1905 г., расположенного по адресу: г. Омск, ул. Гусарова, д. 29, не устанавливаются.

Графическое изображение границ зон охраны объекта культурного наследия «Больница городская» 1905 г., расположенного по адресу: г. Омск, ул. Гусарова, д. 29



Режимы использования земель и земельных участков и требования к градостроительным регламентам в границах зон охраны объекта культурного наследия (памятника истории и культуры) народов Российской Федерации регионального значения (далее – объект культурного наследия)

Раздел 1. Особый режим использования земель и земельных участков и требования к градостроительным регламентам в границах охранной зоны

1. Настоящим разделом устанавливается особый режим использования земель и земельных участков и требования к градостроительным регламентам в границах охранной зоны объекта культурного наследия «Больница городская» 1905 г., расположенного по адресу: г. Омск, ул. Гусарова, д. 29 (далее в настоящем разделе – ОЗ).

2. В границах ОЗ устанавливается следующий особый режим использования земель и земельных участков и требования к градостроительным регламентам:

- разрешается:
 - осуществление мер, направленных на сохранение гидрогеологических и экологических условий, необходимых для обеспечения сохранности объекта культурного наследия;
 - регенерация (восстановление) историко-градостроительной и (или) природной среды на основе историко-архивных изысканий;
 - осуществление отдельных видов работ по капитальному ремонту и реконструкции объектов капитального строительства и их частей:
 - реконструкция и ремонт существующих подземных сооружений (подвальных помещений, цокольных этажей, инженерных туннелей) при наличии данных инженерно-геологических изысканий, подтверждающих отсутствие негативного влияния этих сооружений на объект культурного наследия;
 - капитальный ремонт и реконструкция существующих объектов инженерной и транспортной инфраструктуры;
 - снос (демонтаж) объектов капитального строительства и временных объектов, не являющихся объектами культурного наследия или их элементами;
 - проведение работ по благоустройству территории, при условии:
 - озеленения с применением травяного покрова, а также древесной и кустарниковой растительности высотой не более 1,5 м;
 - применения отдельно стоящего оборудования освещения, отвечающего характеристикам элементов исторической среды;
 - установка средств информации, соответствующих следующим параметрам:
 - строительные сетки с изображением объекта реставрации (реконструкции);
 - учрежденческие доски с площадью информационного поля не более 0,3 кв.м;
 - режимные таблички с площадью информационного поля не более 0,24 кв.м (не более 0,6 м по горизонтали и 0,4 м по вертикали);
 - обеспечение пожарной безопасности объекта культурного наследия и его защита от динамических воздействий;
 - размещение временных автомобильных стоянок и парковок;
- запрещается:
 - возведение новых объектов капитального строительства;
 - прокладка инженерных коммуникаций, в том числе трубопроводов и кабельных линий, надземным способом;
 - использование строительных технологий, создающих динамические нагрузки непосредственно на объект культурного наследия;
 - установка временных сооружений (контейнеров, бытовых модулей, навесов), за исключением объектов данного типа, необходимых для обеспечения мер, направленных на сохранение и восстановление (регенерацию) историко-градостроительной или природной среды объекта культурного наследия;
 - установка временных и постоянных ограждений и их элементов из непрозрачных материалов, имеющих сплошную структуру;
 - размещение на главных фасадах объекта культурного наследия элементов инженерно-технического оборудования, не отвечающих целям обеспечения визуального восприятия объекта культурного наследия в его историко-градостроительной и природной среде;
 - установка следующих видов средств наружной рекламы и информации:
 - отдельно стоящих крупногабаритных рекламных конструкций вне зависимости от величины информационного поля;
 - транспарантов-перетяжек;
 - рекламных конструкций на крышах зданий.

Раздел 2. Режим использования земель и земельных участков и требования к градостроительным регламентам в границах зоны регулирования застройки и хозяйственной деятельности

3. Настоящим разделом устанавливается режим использования земель и земельных участков и требования к градостроительным регламентам в границах зоны регулирования застройки и хозяйственной деятельности объекта культурного наследия «Больница городская» 1905 г., расположенного по адресу: г. Омск, ул. Гусарова, д. 29 (далее в настоящем разделе – ЗРЗ).

4. В границах ЗРЗ устанавливается следующий режим использования земель и земельных участков и требования к градостроительным регламентам:

- разрешается:
 - проведение работ по сохранению гидрогеологических и экологических условий, необходимых для обеспечения сохранности объекта культурного наследия;
 - прокладка и ремонт коммуникаций подземным способом;
 - ремонт дорог и проездов;
 - реконструкция и капитальный ремонт существующих зданий, строений и сооружений и их частей, обеспечивающие сохранность объекта культурного наследия в его историко-градостроительном и (или) природном окружении, соответствующие видам разрешенного использования, исключающие негативное влияние на объект культурного наследия, окружающую застройку, не создающие условий дополнительного увеличения транспортных потоков;
 - установка прозрачных (решетчатых) ограждений высотой не более 1,8 м;
 - снос (демонтаж) объектов капитального строительства и временных объектов, не являющихся объектами культурного наследия или их элементами;
 - строительство, капитальный ремонт и реконструкция объектов инженерной и транспортной инфраструктуры;
 - строительство подземных сооружений (транспортных туннелей, пешеходных переходов, подземных парковок) при наличии проектной документации, содержащей разделы, подтверждающие отсутствие негативного влияния этих сооружений на объект культурного наследия;
 - организация автомобильных стоянок и парковок, в том числе:
 - организация подземных парковок и автомобильных стоянок;
 - организация открытых автомобильных стоянок;
 - благоустройство территории, проведение работ по благоустройству территории, включая:
 - понижение культурного слоя улиц при условии проведения археологического надзора;
 - озеленение с применением травяного покрова, а также кустарниковой и древесной растительности без ограничения высоты;
 - применение отдельно стоящего осветительного оборудования, отвечающего характеристикам элементов архитектурной среды;
 - установку произведений монументально-декоративного искусства и малых архитектурных форм без ограничения высоты;

- установка средств наружной рекламы (в соответствии с требованиями федерального законодательства) и информации, соответствующих следующим параметрам:
 - отдельно стоящие средства наружной рекламы и информации с площадью информационного поля до 2 кв.м;
 - элементы информационно-декоративного оформления событийного характера (мобильные информационные конструкции), включая праздничное оформление;
 - афишные тумбы с элементами исторической стилизации, объекты системы городской ориентирующей информации высотой не более 3 м;
 - строительные сетки с изображением объекта реставрации (реконструкции);
 - учрежденческие доски с площадью информационного поля не более 0,6 кв.м;
 - режимные таблички с площадью информационного поля не более 0,4 кв.м;
- обеспечение пожарной безопасности объекта культурного наследия и его защита от динамических воздействий;
- запрещается:
 - прокладка инженерных коммуникаций, в том числе теплотрасс, газопроводов и кабельных трасс, надземным способом;
 - использование строительных технологий, создающих динамические нагрузки непосредственно на объект культурного наследия;
 - установка временных построек, киосков, навесов;
 - размещение объектов наружной рекламы и информации, в том числе:
 - отдельно стоящих крупногабаритных рекламных конструкций и информации с площадью информационного поля более 2 кв.м;
 - транспарантов-перетяжек;
 - рекламных конструкций на крышах зданий.
- Максимальная разрешенная высота строительства и реконструкции объектов капитального строительства и их частей, не являющихся объектами культурного наследия или их элементами, на территории ЗРЗ составляет при строительстве подземных сооружений и надземных сооружений с ограничением высоты не более 8 м (допускается снос либо реконструкция существующей застройки).

Правительство Омской области ПОСТАНОВЛЕНИЕ

от 19 сентября 2018 года
г. Омск

№ 277-п

О внесении изменений в постановление Правительства Омской области от 8 февраля 2012 года № 23-п

1. Внести в постановление Правительства Омской области от 8 февраля 2012 года № 23-п «Об организации и осуществлении регионального государственного контроля (надзора) на территории Омской области» следующие изменения:

- название изложить в следующей редакции:
 - «Об отдельных вопросах реализации Федерального закона «О защите прав юридических лиц и индивидуальных предпринимателей при осуществлении государственного контроля (надзора) и муниципального контроля» на территории Омской области»;
- преамбулу слов «статьей 5» дополнить словами «, частью 1.2 статьи 8.1.»;
- абзац второй пункта 2 изложить в следующей редакции:
 - «Органы исполнительной власти Омской области, уполномоченные на осуществление регионального государственного контроля (надзора), осуществляют деятельность в соответствии с порядками организации и осуществления регионального государственного контроля (надзора), административными регламентами осуществления регионального государственного контроля (надзора) в соответствующих сферах деятельности (вида регионального государственного контроля (надзора)).»;
- подпункт 2 пункта 4 изложить в следующей редакции:
 - «2) организация и осуществление регионального государственного контроля (надзора) на территории Омской области в соответствии с порядком организации и осуществления регионального государственного контроля (надзора) в соответствующей сфере деятельности (вида регионального государственного контроля (надзора)).»;

До принятия Правительством Омской области нормативных правовых актов, устанавливающих порядок организации и осуществления регионального государственного контроля (надзора) в соответствующих сферах деятельности (вида регионального государственного контроля (надзора)), органы исполнительной власти Омской области, уполномоченные на осуществление регионального государственного контроля (надзора), организуют и осуществляют региональный государственный контроль (надзор) на территории Омской области в порядке, установленном приложением № 3 к настоящему постановлению.»;

- дополнить пунктом 5.1 следующего содержания:
 - «5.1. Утвердить перечень видов регионального государственного контроля (надзора), в отношении которых применяется риск-ориентированный подход, согласно приложению № 5 к настоящему постановлению.»;
- пункт 1 приложения № 3 «Порядок организации и осуществления регионального государственного контроля (надзора) на территории Омской области» изложить в следующей редакции:
 - «1. Настоящий Порядок определяет правила организации и осуществления на территории Омской области регионального государственного контроля (надзора) в соответствующих сферах деятельности (вида регионального государственного контроля (надзора)), если иной порядок не предусмотрен федеральным или областным законодательством.»;
- подпункт 2 пункта 1, подпункт 3 пункта 18 приложения № 4 «Перечень должностных лиц органов исполнительной власти Омской области, уполномоченных на осуществление регионального государственного контроля (надзора)» исключить;
- дополнить приложением № 5 «Перечень видов регионального государственного контроля (надзора), в отношении которых применяется риск-ориентированный подход» согласно приложению к настоящему постановлению.

2. Органам исполнительной власти Омской области, уполномоченным на осуществление регионального государственного контроля (надзора) в соответствующих сферах деятельности, в срок до 1 ноября 2018 года:

- обеспечить разработку и внесение на рассмотрение Правительства Омской области проектов нормативных правовых актов, устанавливающих порядок организации и осуществления регионального государственного контроля (надзора) в соответствующих сферах деятельности (вида регионального государственного контроля (надзора)), если иное не предусмотрено федеральным законодательством;
- включить в проекты нормативных правовых актов, устанавливающих порядок организации и осуществления регионального государственного контроля (надзора) в соответствующих сферах деятельности (вида регионального государственного контроля (надзора)), в отношении которых применяется риск-ориентированный подход, критерии отнесения деятельности юридических лиц, индивидуальных предпринимателей и (или) используемых ими производственных объектов к определенной категории риска либо определенному классу (категории) опасности, если иное не предусмотрено федеральным законодательством.
- Контроль за исполнением настоящего постановления возложить на первого заместителя Председателя Правительства Омской области В.П. Бойко.

**Исполняющий обязанности Председателя Правительства Омской области
В. П. БОЙКО.**

Постановление Правительства Омской области от 19 сентября 2018 года № 277-п «О внесении изменений в постановление Правительства Омской области от 8 февраля 2012 года № 23-п» было впервые опубликовано на «Официальном интернет-портале правовой информации» (www.pravo.gov.ru) 21 сентября 2018 года

Приложение
к постановлению Правительства Омской области
от 19 сентября 2018 года № 277-п
«Приложение № 5
к постановлению Правительства Омской области
от 8 февраля 2012 года № 23-п

ПЕРЕЧЕНЬ видов регионального государственного контроля (надзора), в отношении которых применяется риск-ориентированный подход

1. Региональный государственный контроль (надзор) в области розничной продажи алкогольной и спиртосодержащей продукции.
2. Региональный государственный ветеринарный надзор.
3. Контроль за соблюдением установленных Правительством Омской области предельных размеров платы за проведение технического осмотра транспортных средств на территории Омской области.
4. Региональный государственный контроль (надзор) за регулируемым Региональной энергетической комиссией Омской области ценами (тарифами) в электроэнергетике в соответствии с федеральным законодательством в части обоснованности величины цен (тарифов), регулируемых Региональной энергетической комиссией Омской области, и правильности их применения, использования инвестиционных ресурсов, включаемых в регулируемые Региональной энергетической комиссией Омской области цены (тарифы), применения территориальными сетевыми организациями платы за технологическое присоединение и (или) стандартизированных тарифных ставок, определяющих величину этой платы, а также соблюдения стандартов раскрытия информации субъектами оптового и розничных рынков.
5. Региональный государственный контроль (надзор) в области регулирования цен (тарифов) в сфере теплоснабжения.
6. Региональный государственный контроль (надзор) в области регулирования тарифов в сфере водоснабжения и водоотведения.
7. Региональный государственный контроль (надзор) в области регулируемых государством тарифов в сфере обращения с твердыми коммунальными отходами производства и потребления в Омской области.
8. Региональный государственный экологический надзор (в части регионального государственного надзора за геологическим изучением, рациональным использованием и охраной недр в отношении участков недр местного значения, в области охраны атмосферного воздуха, использования и охраны водных объектов, обращения с отходами, охраны и использования особо охраняемых природных территорий) при осуществлении хозяйственной и (или) иной деятельности, за исключением деятельности с использованием объектов, подлежащих федеральному государственному экологическому надзору.
9. Государственный контроль (надзор) в области долевого строительства многоквартирных домов и (или) иных объектов недвижимости, а также за деятельностью жилищно-строительных кооперативов, связанной со строительством многоквартирных домов.
10. Региональный государственный строительный надзор.
11. Региональный государственный жилищный надзор.
12. Лицензионный контроль за осуществлением предпринимательской деятельности по управлению многоквартирными домами.
13. Региональный государственный надзор за обеспечением сохранности автомобильных дорог регионального и межмуниципального значения.
14. Региональный государственный надзор в области защиты населения и территорий от чрезвычайных ситуаций регионального, межмуниципального и муниципального характера.

Правительство Омской области РАСПОРЯЖЕНИЕ

от 19 сентября 2018 года
г. Омск

№ 117-рп

Об утверждении прогнозного плана (программы) приватизации собственности Омской области на 2019 – 2021 годы

В соответствии с пунктом 3 статьи 11, пунктом 1 статьи 57 Закона Омской области «Об управлении собственностью Омской области»:

1. Утвердить прогнозный план (программу) приватизации собственности Омской области на 2019 – 2021 годы согласно приложению к настоящему распоряжению.
2. Министерству имущественных отношений Омской области обеспечить в соответствии с законодательством реализацию прогнозного плана (программы) приватизации собственности Омской области на 2019 – 2021 годы, а также размещение настоящего распоряжения на официальном сайте Российской Федерации в информационно-телекоммуникационной сети «Интернет» для размещения информации о проведении торгов, определенном Правительством Российской Федерации, и сайте Правительства Омской области в информационно-телекоммуникационной сети «Интернет» для размещения информации о приватизации собственности Омской области.
3. Главному управлению информационных технологий и связи Омской области обеспечить первое размещение (опубликование) полного текста настоящего распоряжения в соответствии с законодательством.
4. Главному управлению информационной политики Омской области обеспечить опубликование настоящего распоряжения в соответствии с законодательством.
5. Признать утратившими силу:
 - 1) распоряжение Правительства Омской области от 20 сентября 2017 года № 158-рп «Об утверждении прогнозного плана (программы) приватизации собственности Омской области на 2018 – 2020 годы»;
 - 2) распоряжение Правительства Омской области от 14 ноября 2017 года № 189-рп «О внесении изменений в отдельные распоряжения Правительства Омской области»;
 - 3) распоряжение Правительства Омской области от 11 июля 2018 года № 89-рп «О внесении изменений в распоряжение Правительства Омской области от 20 сентября 2017 года № 158-рп».
6. Настоящее распоряжение вступает в силу со дня его подписания, за исключением пунктов 1, 4, которые вступают в силу с 1 января 2019 года.
7. Контроль за исполнением настоящего распоряжения возложить на первого заместителя Председателя Правительства Омской области В.П. Бойко.

**Исполняющий обязанности Председателя Правительства Омской области
В. П. БОЙКО.**

Распоряжение Правительства Омской области от 19 сентября 2018 года № 117-рп «Об утверждении прогнозного плана (программы) приватизации собственности Омской области на 2019 – 2021 годы» было впервые опубликовано на «Официальном интернет-портале правовой информации» (www.pravo.gov.ru) 21 сентября 2018 года.

Приложение
к распоряжению Правительства Омской области
от 19 сентября 2018 года № 117-рп

ПРОГНОЗНЫЙ ПЛАН (ПРОГРАММА) приватизации собственности Омской области на 2019 – 2021 годы

1. Прогнозный план (программа) приватизации собственности Омской области на 2019 – 2021 годы (далее – Программа приватизации) разработан в соответствии с Федеральным законом «О приватизации

государственного и муниципального имущества», Законом Омской области «Об управлении собственностью Омской области» и с учетом отраслевых особенностей развития экономики Омской области.

2. Главными целями приватизации собственности Омской области в 2019 – 2021 годах являются:

- 1) пополнение доходной части бюджета Омской области;
- 2) привлечение инвестиций в развитие экономики Омской области.
3. Поступление в бюджет Омской области средств от реализации Программы приватизации прогнозируется в 2019 году в размере не менее 7,56 млн. руб., 2020 году – не менее 7,0 млн. руб., 2021 году – не менее 3,0 млн. руб.
4. Перечни акций (долей) Омской области в хозяйственных обществах, а также иного имущества, находящегося в собственности Омской области, которые планируется приватизировать в 2019 – 2021 годах, предусмотрены в приложениях № 1, 2 к Программе приватизации.

Приложение № 1
к прогнозному плану (программе)
приватизации собственности
Омской области на 2019 – 2021 годы

ПЕРЕЧЕНЬ акций (долей) Омской области в хозяйственных обществах, которые планируется приватизировать в 2019 – 2021 годах

Наименование и место нахождения хозяйственного общества	Размер доли хозяйственного общества, находящегося в собственности Омской области, подлежащего приватизации		Предполагаемый срок приватизации
	размер доли, руб.	процент от уставного капитала	
Общество с ограниченной ответственностью «Омская областная типография», 644070, г. Омск, ул. Декабристов, д. 37	4188000	100	2019

Приложение № 2
к прогнозному плану (программе)
приватизации собственности
Омской области на 2019 – 2021 годы

ПЕРЕЧЕНЬ иного имущества, находящегося в собственности Омской области, которое планируется приватизировать в 2019 – 2021 годах

№ п/п	Наименование и место нахождения имущества	Балансовая или рыночная стоимость имущества, тыс. руб.	Предполагаемые сроки приватизации
1	Нежилое строение (общественно бытового корпуса, универсальный учебный корпус), площадью 4451,1 кв.м, инвентарный номер 112094, литера А, расположенное по адресу: Омская обл., Омский р-н, пос. Ключи, ул. Березовая, д. 19*	19910,800	2019
2	Здание КЮТ «Приборист», одноэтажное с подвалом, общей площадью 349,40 кв.м, инвентарный номер 408161, литера А, расположенное по адресу: г. Омск, ул. Театральная, 34*	785,064	2019
3	Спальный корпус дома отдыха локомотивных бригад, хозяйственно-бытовой корпус локомотивных бригад, назначение: нежилое, общей площадью 2072,7 кв.м, этажность 4, инвентарный номер 52:405:002:00000300, литера А, расположенный по адресу: Омская область, Искиткульский р-н, г. Искиткуль, ул. Дёповская, 2 А/б	23186,000	2020
4	Учебный корпус – четырехэтажное строение с одноэтажным пристроем, общей площадью 3609,60 кв.м, литеры БТ, БТ1, расположенное по адресу: г. Омск, пер. Красный, д. 2*	11147,282	2021

* Приватизация объектов собственности Омской области осуществляется после изъятия их в казну Омской области в соответствии с законодательством.

Правительство Омской области ПОСТАНОВЛЕНИЕ

от 19 сентября 2018 года
г. Омск

№ 268-п

О внесении изменений в отдельные постановления Правительства Омской области

1. Внести в подпункт 4 пункта 3 приложения «Порядок формирования и использования бюджетных ассигнований дорожного фонда Омской области» к постановлению Правительства Омской области от 21 декабря 2011 года № 245-п следующие изменения:
 - 1) абзац второй дополнить словами «(в том числе капитальный ремонт, ремонт и содержание автомобильных дорог общего пользования местного значения наиболее посещаемых общественных территорий населенных пунктов муниципальных образований Омской области)»;
 - 2) абзац третий дополнить словами «муниципальных образований Омской области».
2. Внести в приложение «Государственная программа Омской области «Развитие сельского хозяйства и регулирование рынков сельскохозяйственной продукции, сырья и продовольствия Омской области» к постановлению Правительства Омской области от 15 октября 2013 года № 252-п следующие изменения:
 - 1) в строке «Объемы и источники финансирования государственной программы в целом и по годам ее реализации» таблицы раздела I, в разделе VI:
 - цифры «31 214 568 048,72» заменить цифрами «31 221 454 943,57»;
 - цифры «5 084 212 611,43» заменить цифрами «4 901 904 488,28»;
 - цифры «3 691 403 806,24» заменить цифрами «3 810 453 806,24»;
 - цифры «347 396 930,00» заменить цифрами «417 541 948,00»;
 - цифры «13 935 244 936,11» заменить цифрами «13 942 131 830,96»;
 - цифры «2 866 056 732,61» заменить цифрами «2 683 748 609,46»;
 - цифры «1 853 376 006,24» заменить цифрами «1 972 426 006,24»;
 - цифры «347 396 930,00» заменить цифрами «417 541 948,00»;
 - 2) в таблицу приложения № 2 «Структура государственной программы Омской области «Развитие сельского хозяйства и регулирование рынков сельскохозяйственной продукции, сырья и продовольствия Омской области» внести изменения согласно перечню, предусмотренному приложением № 1 к настоящему постановлению;
 - 3) в приложении № 6 «Подпрограмма 4 «Устойчивое развитие сельских территорий»:
 - в строке «Объемы и источники финансирования подпрограммы в целом и по годам ее реализации» таблицы раздела I:
 - цифры «7 192 463 704,45» заменить цифрами «7 199 350 599,30»;
 - цифры «1 787 075 173,18» заменить цифрами «1 604 767 050,03»;

цифры «962 130 898,51» заменить цифрами «1 081 180 898,51»;
цифры «347 396 930,00» заменить цифрами «417 541 948,00»;
цифры «4 905 138 804,45» заменить цифрами «4 912 025 699,30»;
цифры «1 129 679 194,36» заменить цифрами «947 371 071,21»;
цифры «668 171 198,51» заменить цифрами «787 221 198,51»;
цифры «347 396 930,00» заменить цифрами «417 541 948,00»;
- в разделе VII:
цифры «7 192 463 704,45» заменить цифрами «7 199 350 599,30»;
цифры «1 787 075 173,18» заменить цифрами «1 604 767 050,03»;
цифры «962 130 898,51» заменить цифрами «1 081 180 898,51»;
цифры «347 396 930,00» заменить цифрами «417 541 948,00»;
цифры «4 905 138 804,45» заменить цифрами «4 912 025 699,30»;
цифры «1 129 679 194,36» заменить цифрами «947 371 071,21»;
цифры «668 171 198,51» заменить цифрами «787 221 198,51»;
цифры «347 396 930,00» заменить цифрами «417 541 948,00»;
в абзаце восемьдесят седьмом цифры «2018» заменить цифрами «2019»;
в абзаце девяносто втором цифры «2018» заменить цифрами «2021», цифры «65 400 000,00» заменить цифрами «63 660 394,70», точку заменить точкой с запятой;

дополнить абзацем девяносто третьим следующего содержания:
«Оброскино – «Подъезд к деревне Тарлык» в Тюкалинском муниципальном районе Омской области протяженностью 1,3 км, срок ввода в эксплуатацию – 2021 год, предполагаемая сметная стоимость объекта – 25 820 000,00 рубля.»

3. Внести в приложение «Государственная программа Омской области «Развитие транспортной системы Омской области» к постановлению Правительства Омской области от 16 октября 2013 года № 262-п следующие изменения:

1) в строке «Объемы и источники финансирования государственной программы в целом и по годам ее реализации» таблицы раздела 1:
- цифры «44 158 130 659,06» заменить цифрами «44 221 388 782,21»;
- слова «6 677 758 454,85 руб.» заменить словами «6 860 066 578,00 руб.», в том числе не исполненные обязательства в предшествующем году – 49 928 080,00 руб.»;
- цифры «5 078 759 335,97» заменить цифрами «4 959 709 335,97»;
- цифры «36 672 217 426,30» заменить цифрами «36 735 475 549,45»;
- цифры «5 073 297 876,44» заменить цифрами «5 255 605 999,59»;
- цифры «5 078 759 335,97» заменить цифрами «4 959 709 335,97»;

2) в разделе 6:
- цифры «44 158 130 659,06» заменить цифрами «44 221 388 782,21»;
- цифры «6 677 758 454,85» заменить цифрами «6 860 066 578,00»;
- цифры «5 078 759 335,97» заменить цифрами «4 959 709 335,97»;

3) в приложении № 2 «Подпрограмма «Модернизация и развитие автомобильных дорог, пассажирского транспорта Омской области»:

- в таблице раздела 1:
в строке «Цель подпрограммы» слова «путем освоения и развития» заменить словами «а также освоение и развитие»;
в строке «Задачи подпрограммы»:
пункт 6 дополнить точкой с запятой;
после пункта 6 дополнить абзацем следующего содержания:
«7) развитие транспортной инфраструктуры Омской городской агломерации в рамках приоритетного направления стратегического развития Российской Федерации «Безопасные и качественные дороги»;
в строке «Перечень основных мероприятий и (или) ведомственных целевых программ»:
пункт 6 дополнить точкой с запятой;
после пункта 6 дополнить абзацем следующего содержания:
«7) реализация мероприятий приоритетного проекта «Безопасные и качественные дороги» Омской городской агломерации»;

в строке «Объемы и источники финансирования подпрограммы в целом и по годам ее реализации»:
цифры «42 530 575 694,71» заменить цифрами «42 593 833 817,86»;
слова «6 490 199 588,64 руб.» заменить словами «6 672 507 711,79 руб.», в том числе не исполненные обязательства в предшествующем году – 49 928 080,00 руб.»;
цифры «4 998 565 620,37» заменить цифрами «4 879 515 620,37»;
цифры «35 044 662 461,95» заменить цифрами «35 107 920 585,10»;
цифры «4 885 739 010,23» заменить цифрами «5 068 047 133,38»;
цифры «4 998 565 620,37» заменить цифрами «4 879 515 620,37»;

- в разделе 3:
в абзаце восьмом точку заменить точкой с запятой;
после абзаца восьмого дополнить абзацем следующего содержания:
«7) развитие транспортной инфраструктуры Омской городской агломерации в рамках приоритетного направления стратегического развития Российской Федерации «Безопасные и качественные дороги».»;
- в разделе 5:
в абзаце пятьдесят четвертом точку заменить точкой с запятой;
после абзаца пятьдесят четвертого дополнить абзацами следующего содержания:

«7) реализация мероприятий приоритетного проекта «Безопасные и качественные дороги» Омской городской агломерации.
Данное основное мероприятие предусматривает реализацию следующих мероприятий в рамках приоритетного проекта «Безопасные и качественные дороги»:
- ремонт и капитальный ремонт автомобильных дорог регионального или межмуниципального значения;
- предоставление субсидий и иных межбюджетных трансфертов местным бюджетам на ремонт и капитальный ремонт автомобильных дорог местного значения.»;

- в разделе 7:
цифры «42 530 575 694,71» заменить цифрами «42 593 833 817,86»;
цифры «6 490 199 588,64» заменить цифрами «6 672 507 711,79»;
цифры «4 998 565 620,37» заменить цифрами «4 879 515 620,37»;
цифры «223 330 688,78» заменить цифрами «224 330 688,78»;

- в подразделе 10.1 раздела 10:
название после слов «в сфере дорожного хозяйства» дополнить словами «на текущий финансовый год и (или) на плановый период»;
абзац двадцать шестой после слов «в пределах лимитов бюджетных обязательств на текущий финансовый год» дополнить словами «и (или) на плановый период»;
абзацы пятьдесят второй, пятьдесят четвертый после слов «предоставляемой i-му муниципальному образованию Омской области» дополнить словами «в текущем финансовом году и (или) в плановом периоде»;

абзац пятьдесят пятый дополнить словами «в текущем финансовом году и (или) в плановом периоде»;
абзацы пятьдесят шестой – пятьдесят восьмой дополнить словами «и (или) в плановом периоде»;
абзац пятьдесят девятый после слов «областного бюджета» дополнить словами «на текущий финансовый год и (или) на плановый период»;
абзац шестьдесят первый после слов «i-му муниципальному образованию Омской области» дополнить словами «на текущий финансовый год и (или) на плановый период»;
абзацы шестьдесят второй, шестьдесят третий дополнить словами «на текущий финансовый год и (или) на плановый период»;

абзац шестьдесят пятый изложить в следующей редакции:
«В соответствии с заявкой муниципального образования Омской области, претендующего на получение субсидии, объем софинансирования из средств областного бюджета может составлять от 5 до 95 процентов сметной стоимости работ, предусмотренных на соответствующий год.»;
абзац шестьдесят седьмой после слов «в текущем году» дополнить словами «и (или) в плановом периоде»;
после абзаца семьдесят шестого дополнить абзацами следующего содержания:
«В части предоставления субсидий на ремонт автомобильных дорог общего пользования допускается софинансирование расходов местных бюджетов по погашению кредиторской задолженности муниципальных образований Омской области, образовавшейся в связи с исполнением обязательств по муниципальным контрактам по ремонту автомобильных дорог, финансирование которых осуществлялось в предшествующих годах в том числе за счет средств областного бюджета.»

В указанном случае доля софинансирования расходного обязательства муниципального образования Омской области за счет средств областного бюджета определяется исходя из предельного уровня софинансирования расходного обязательства муниципального образования Омской области, утверждаемого Правительством Омской области.»;

после абзаца восемьдесят первого дополнить абзацем следующего содержания:
«Софинансирование расходов местных бюджетов, связанных с капитальным ремонтом, ремонтом и содержанием автомобильных дорог, осуществляется в отношении работ, определенных Классификацией работ по капитальному ремонту, ремонту и содержанию автомобильных дорог, утвержденной приказом Министерства транспорта Российской Федерации от 16 ноября 2012 года № 402.»;

4) приложение № 4 «Структура государственной программы Омской области «Развитие транспортной системы Омской области» изложить в новой редакции согласно приложению № 2 к настоящему постановлению;

5) в приложении № 5 «Программа комплексного развития транспортной инфраструктуры Омской городской агломерации в рамках приоритетного направления стратегического развития Российской Федерации «Безопасные и качественные дороги»:

- в разделе 1:
в таблице подраздела 1:
в строке «Куратор проекта» слова «Временно исполняющий обязанности Губернатора Омской области А.Л. Бурков» заменить словами «Губернатор Омской области А.Л. Бурков»;
в строке «Руководитель проекта» слова «В.С. Стрельцов» заменить словами «А.А. Заев»;
в строке «Разработчик паспорта проекта» слова «Заместитель Министра строительства и жилищно-коммунального комплекса Омской области» заменить словами «Начальник управления дорожного комплекса Министерства строительства и жилищно-коммунального комплекса Омской области»;
строку «Показатели проекта и их значения по годам» таблицы подраздела 2 изложить в следующей редакции:

Показатель	Тип показателя (основной, аналитический, показатель второго уровня)	Базовое значение *	Период, год				
			2017	2018	2019	2020	2025
Доля протяженности дорожной сети Омской городской агломерации, соответствующей нормативным требованиям к ее транспортно-эксплуатационному состоянию, %	основной	34,1 %	47,4 %	58,4 %	62,5 %	66,0 %	85,0 %
Снижение количества мест концентрации дорожнотранспортных происшествий (аварийноопасных участков) на дорожной сети Омской городской агломерации, %	основной	100,0 %	64,3 %	48,6 %	30,0 %	27,1 %	14,3 %
Доля протяженности дорожной сети Омской городской агломерации, работающей в режиме перегрузки в "часпик", %	показатель второго уровня	11,5 %	11,3 %	11,1 %	10,9 %	10,7 %	9,7 %
Доля граждан, отметивших улучшение ситуации на дорожной сети Омской городской агломерации (в части состояния дорожной сети и уровня безопасности дорожного движения), %	показатель второго уровня	0,0 %	20,0 %	40,0 %	50,0 %	55,0 %	65,0 %
Общая протяженность объектов, в отношении которых проведены работы по строительству или реконструкции, км/год	аналитический		0	0	0	6,2	6
Общая площадь объектов, в отношении которых проведены работы по строительству или реконструкции объектов, кв.м/год	аналитический		0	0	0	85000	42000
Общая протяженность объектов, в отношении которых проведены работы по капитальному ремонту или ремонту, км/год	аналитический		171,6	156,4	69,699	70	70
Общая площадь объектов, в отношении которых проведены работы по капитальному ремонту или ремонту, кв.м/год	аналитический		2 187 854	1 602 885	788 525	700 000	700 000
Количество ликвидированных очагов аварийности, шт./год	аналитический	70	25	53	13	2	2

подраздел 4 изложить в следующей редакции:
"Подраздел 4. Бюджет приоритетного проекта"

Источники финансирования	Год реализации					
	2017	2018	2019	2020	2021 – 2025	
Бюджетные источники, млн. руб.	Федеральный бюджет	1000,0	1027,7205	1000,0	1000,0	5000,0
	Бюджет Омской области	950,0	961,289	950,0	950,0	4 750,0
	Местный бюджет	50,0	50,0	50,0	50,0	250,0
Внебюджетные источники, млн. руб.	0,0	0,0	0,0	0,0	0,0	
Итого	2 000,0	2 039,0095	2 000,0	2 000,0	10 000,0	

- приложение № 1 «Предложения по ресурсному обеспечению программы комплексного развития транспортной инфраструктуры Омской городской агломерации в рамках приоритетного направления стратегического развития Российской Федерации «Безопасные и качественные дороги» изложить в новой редакции согласно приложению № 3 к настоящему постановлению;
- приложение № 2 «Перечень автомобильных дорог Омской городской агломерации и планируемые мероприятия на них для достижения целевых показателей» изложить в новой редакции согласно приложению № 4 к настоящему постановлению;
- приложение № 3 «План мероприятий по ликвидации мест концентрации дорожно-транспортных происшествий на автомобильных дорогах, входящих в Омскую городскую агломерацию» изложить в новой редакции согласно приложению № 5 к настоящему постановлению;
- приложение № 4 «Информация по диагностике автомобильных дорог на территории Омской городской агломерации» изложить в новой редакции согласно приложению № 6 к настоящему постановлению;
- приложение № 5 «Сведения об аварийно-опасных участках (места концентрации дорожно-транспортных происшествий) на автомобильных дорогах Омской городской агломерации за 2017 год» изложить в новой редакции согласно приложению № 7 к настоящему постановлению.

Исполняющий обязанности Председателя Правительства Омской области В. П. БОЙКО.

Постановление Правительства Омской области от 19 сентября 2018 года № 268-п «О внесении изменений в отдельные постановления Правительства Омской области» было впервые опубликовано на «Официальном интернет-портале правовой информации» (www.pravo.gov.ru) 20 сентября 2018 года.

ПЕРЕЧЕНЬ изменений, вносимых в таблицу приложения № 2 "Структура государственной программы Омской области "Развитие сельского хозяйства и регулирование рынков сельскохозяйственной продукции, сырья и продовольствия Омской области"

1) в разделе "Цель подпрограммы 4 "Устойчивое развитие сельских территорий" государственной программы "Создание комфортных условий жизнедеятельности в сельской местности и стимулирование инвестиционной активности в АПК": - строки 2, 2.1 изложить в следующей редакции:

Table with columns for program details, budget items, and indicators. Includes rows for 'Задача 2 подпрограммы 4' and 'Основное мероприятие 2'.

- строку 2.1.4 изложить в следующей редакции:

Table with columns for program details, budget items, and indicators. Includes row for 'Мероприятие 4'.

- строки 2.1.11, 2.1.11.1 изложить в следующей редакции:

Table with columns for program details, budget items, and indicators. Includes rows for '2.1.11 Строительство, реконструкция...' and '2.1.11.1 Мероприятие 16'.

- строку 2.1.11.34 изложить в следующей редакции:

Table with columns for program details, budget items, and indicators. Includes rows for '2.1.11.34 Мероприятие 49' and 'проектно-исследовательские и прочие работы и услуги'.

- строку 2.1.11.40 изложить в следующей редакции:

Table with columns for program details, budget items, and indicators. Includes rows for '2.1.11.40 Мероприятие 54.1' and 'проектно-исследовательские и прочие работы и услуги'.

- дополнить строкой 2.1.11.41 следующего содержания:

Table with columns for program details, budget items, and indicators. Includes row for '2.1.11.41 Мероприятие 54.2'.

- строку "Итого по подпрограмме 4 государственной программы" изложить в следующей редакции:

Table with columns for program details, budget items, and indicators. Includes row for 'Итого по подпрограмме 4 государственной программы'.

2) строку "Всего по государственной программе" изложить в следующей редакции:

Table with columns for program details, budget items, and indicators. Includes row for 'Всего по государственной программе'.

СТРУКТУРА государственной программы Омской области "Развитие транспортной системы Омской области" (далее – государственная программа)

Table with columns: № п/п, Наименование показателя, Срок реализации, Финансовое обеспечение (в том числе по годам реализации государственной программы), Целевые индикаторы реализации мероприятий государственной программы. Includes sub-headers for 'Финансовое обеспечение' and 'Целевые индикаторы...'.

Table with columns for project details, funding sources, and implementation progress. Includes entries for road reconstruction in various districts like Chibchik, Alexeyevsk, and others.

Table with multiple columns detailing project data: project name, year, status, budget, and implementation progress.

Table with columns for project ID, year, ministry, description, budget, and progress. It lists various road reconstruction projects across different districts of the Omsk region.

Table with columns for project ID, name, year, status, budget, and progress. It lists various infrastructure projects across different regions of the Omsk region, including road construction and reconstruction.

Table with columns for project ID, name, year, status, budget, and progress. Rows include projects like 'Ремонт работ и услуг' and 'Реконструкция автомобильной дороги Охе - Ижма Оленегорского района'.

Table with multiple columns containing financial data, project descriptions, and dates. Includes rows for various infrastructure projects like road maintenance and construction.

Table with 30 columns and multiple rows containing financial data, project descriptions, and implementation status. Columns include project details, budget breakdowns, and progress indicators.

* - Значения целевых индикаторов указаны справочно за указанный период на основе фактических данных и не участвуют в оценке эффективности реализации государственной программы за отчетный период.
** - Реализация мероприятия осуществляется за счет средств дорожного фонда Омской области.
*** - Значение целевого индикатора указано с учетом фактически сложившихся значений по итогам отчетного года реализации.
**** - Мероприятия реализуются в рамках программы комплексного развития транспортной инфраструктуры Омской городской агломерации в рамках приоритетного направления стратегического развития Российской Федерации "Безопасные и качественные дороги", приведенной в приложении № 5 к государственной программе.

Официально

Table with multiple columns containing project details, locations, and financial data. Includes rows for projects like 'установка дорожных знаков', 'ремонт покрытия проезжей части', and 'устройство светофорных объектов'.

Официально

6	ул. 22 Апреля, от ул. Энергетиков до ул. Доковской	2,80	2	ул. 22 Апреля, от д. 16 до д. 20а	Переход через проезжую часть в неустановленном месте (при наличии в зоне видимости перекрестка)	1. Монтаж пешеходных ограждений напротив остановки общественного транспорта (далее – ООТ) ДК «Звездный» в месте ликвидированного нерегулируемого пешеходного перехода. 2. Снижение скорости движения транспорта до 40 км/час путем установки знаков 3.24. 3. Установка информационных щитов для пешеходов. 4. Корректировка проекта ОДД на улицы. 5. Перенос остановки общественного транспорта, расположенной по четной стороне улицы за перекресток с ул. Энергетиков. 6. Нанесение дорожной разметки долговечными (пластичными) материалами
				ул. 22 Апреля, от д. 3 до д. 7	Переход через проезжую часть вне пешеходного перехода в зоне его видимости либо при наличии в непосредственной близости подземного (надземного) пешеходного перехода. Нарушение правил проезда пешеходного перехода	1. Снижение скорости движения транспорта до 40 км/час путем установки знаков 3.24, установка дорожных знаков 1.33 «Прочие опасности». 2. Разработка проектно-сметной документации на строительство светофорного объекта. 3. Строительство светофорного объекта с монтажом пешеходных ограждений, нанесением горизонтальной дорожной разметки долговечными (пластичными) материалами
7	ул. 22 Декабря, от ул. Полярной до Исконкульского тракта	2,00	1	ул. 22 Декабря, от д. 86а до д. 86/4	Переход через проезжую часть в неустановленном месте (при наличии в зоне видимости перекрестка)	1. Установка дорожных знаков 1.22. 2. Разработка проектно-сметной документации на строительство светофорного объекта. 3. Строительство светофорного объекта с монтажом пешеходных ограждений, обустройством тротуаров и подходов, нанесением горизонтальной дорожной разметки долговечными (пластичными) материалами
8	ул. 2я Восточная, от ул. Барнаульской до Октябрьского моста с подходами со стороны ул. А. Нейбута	1,50	1	ул. 2-я Восточная – Октябрьский мост	Несоблюдение очередности проезда. Выезд на полосу встречного движения	1. Нанесение дорожной разметки эмалями по ул. 2-й Восточной и на Октябрьском мосту. 2. Размещение стационарных комплексов автоматической фиксации нарушений правил дорожного движения (далее – ПДД) (скорость)
9	ул. Нефтезаводская (от просп. Мира до просп. Губкина)	3,60	2	ул. Нефтезаводская, от д. 17 до д. 19	Переход через проезжую часть в неустановленном месте (при наличии в зоне видимости перекрестка)	Строительство светофорного объекта, с обустройством островка безопасности, монтажом пешеходных ограждений, нанесением горизонтальной дорожной разметки. Реализация проекта 09-05-17-ОДД
				ул. Нефтезаводская – ул. 22 Апреля	Несоблюдение очередности проезда. Несоблюдение требований сигналов светофора	1. Разделение движения транспортных и пешеходных потоков в разные фазы светофорного цикла. 2. Нанесение горизонтальной дорожной разметки. 3. Размещение стационарных комплексов автоматической фиксации нарушений ПДД (стоп-линия, сигнал светофора)
10	ул. Волгоградская, от ул. Кондратюка до бульвара Архитекторов	4,10	2	ул. Волгоградская, от д. 24 до д. 26	Выезд на полосу встречного движения. Нарушение правил перестроения	1. Нанесение дорожной разметки долговечными (пластичными) материалами. 2. Размещение стационарных комплексов автоматической фиксации нарушений ПДД (скорость). 3. Реконструкция выезда между домами 20/1 и 20/2 на ул. Волгоградская с обустройством дополнительной полосы для движения
				ул. Волгоградская – ул. Кондратюка	Несоблюдение очередности проезда	1. Изменение светофорного цикла, введение дополнительной фазы для поворотного потока транспортных средств. 2. Ремонт ул. Кондратюка с обустройством дополнительных полос (каналов) для правоповоротных транспортных потоков с ул. Кондратюка на ул. Волгоградская (в сторону ул. Дергачева) и с ул. Волгоградская на ул. Кондратюка (в сторону ул. Верхнеднепровская). 3. Нанесение дорожной разметки долговечными (пластичными) материалами
11	ул. 5я Кировская, от ул. О. Кошевого до пересечения с ул. Талалихина	2,30	1	ул. 5-я Кировская – ул. Семи-реченская	Несоблюдение очередности проезда	1. Нанесение дорожной разметки по просп. Королева. 2. Разработка проектно-сметной документации на реконструкцию светофорного объекта с заменой оборудования для обеспечения качества трансляции сигналов. 4. Обустройство разделительного островка в границах перекрестка
12	ул. Ватутина, от бульвара Архитекторов до ул. Конева и от ул. Перелета до ул. Лукашевича	1,70	1	ул. Ватутина, от д. 76/1 до д. 7в/1	Нарушение правил проезда пешеходного перехода	1. Снижение скорости движения транспорта до 40 км/час путем установки знаков 3.24. 2. Корректировка проекта ОДД на улицы. 3. Строительство светофорного объекта (с монтажом пешеходных ограждений). 4. Реконструкция остановочного пункта с обустройством необходимых элементов
13	просп. Королева, от ул. Химиков до ул. Заозерной и от ул. 7й Дунайской до Красноярского тракта	1,55	2	просп. Королева – ул. 1-я Пригородная	Несоблюдение очередности проезда	1. Нанесение дорожной разметки по просп. Королева. 2. Разработка проектно-сметной документации на реконструкцию светофорного объекта с обустройством регулируемого перекрестка. 3. Выполнение работ по строительству светофорного объекта с монтажом пешеходных ограждений
				просп. Королева, от д. 15/1 до д. 20/5	Несоблюдение очередности проезда	1. Нанесение дорожной разметки эмалями. 2. Размещение стационарных комплексов автоматической фиксации нарушений ПДД (скорость)
14	ул. Гашека, от ул. Машиностроительной до просп. Сибирского	1,00	2	ул. Гашека, от д. 4 до д. 8	Нарушение правил проезда пешеходного перехода. Переход через проезжую часть в неустановленном месте (при наличии в зоне видимости перекрестка)	1. Снижение скорости движения транспорта до 40 км/час путем установки знаков 3.24. 2. Нанесение дорожной разметки эмалями. 3. Разработка проекта ОДД на улицы. 4. Разработка проектно-сметной документации на строительство светофорного объекта. 5. Строительство светофорного объекта с монтажом пешеходных ограждений
				ул. Гашека, от д. 12/1 до д. 14	Нарушение правил проезда пешеходного перехода. Переход через проезжую часть в неустановленном месте (при наличии в зоне видимости перекрестка)	1. Снижение скорости движения транспорта до 40 км/час путем установки знаков 3.24. 2. Нанесение дорожной разметки эмалями. 3. Разработка проекта ОДД на улицы. 4. Разработка проектно-сметной документации на строительство светофорного объекта. 5. Строительство светофорного объекта с монтажом пешеходных ограждений
15	ул. Заводская, от ул. Нефтезаводской до ул. Комбинатской	2,95	1	ул. Заводская – ул. 1-я Заводская	Несоблюдение очередности проезда	1. Установка знаков 2.5, применение разметки 1.13 и 1.20 для исключения проезда перекрестка без предварительной остановки перед перекрестком со второстепенного направления движения. 2. Обеспечение треугольника видимости. 3. Разработка проектно-сметной документации на строительство светофорного объекта. 4. Строительство светофорного объекта с монтажом пешеходных ограждений
16	просп. К. Маркса (от ул. Лобкова до ул. Лермонтова)	4,7	7	просп. К. Маркса, от д. 2а до д. 2	Нарушение правил перестроения	1. Ремонт дорожного покрытия. 2. Нанесение горизонтальной дорожной разметки эмалями. 3. Устройство пешеходных ограждений. 4. Установка знаков 5.15.2. 6. Размещение стационарных комплексов автоматической фиксации нарушений ПДД (скорость, полоса для маршрутных транспортных средств)
				просп. К. Маркса – ООТ «Ул. Рождественского»	Несоблюдение очередности проезда. Нарушение правил проезда пешеходного перехода	1. Ремонт дорожного покрытия. 2. Строительство светофорного объекта, с обустройством островка безопасности, монтажом пешеходных ограждений, нанесением горизонтальной дорожной разметки эмалями. Реализация ПОДД 01-05-17-ОДД
				просп. К. Маркса, от д. 4 до д. 4а	Нарушение правил перестроения	1. Ремонт дорожного покрытия. 2. Нанесение горизонтальной дорожной разметки эмалями. 3. Перенос остановочного пункта к дому № 4. 4. Размещение стационарных комплексов автоматической фиксации нарушений ПДД (скорость, полоса для маршрутных транспортных средств)
				просп. К. Маркса, от д. 39/1 до д. 39	Переход через проезжую часть в неустановленном месте (при наличии в зоне видимости перекрестка)	1. Ремонт дорожного покрытия. 2. Нанесение горизонтальной дорожной разметки эмалями. 3. Установка на Г-образных опорах дублирующих знаков 5.19.1 над проезжей частью, знаков 5.15.2. 4. Ликвидация парковки вдоль просп. К. Маркса со стороны ТЦ «Каскад». 5. Разработка проектно-сметной документации на строительство светофорного объекта на нерегулируемом пешеходном переходе у дома № 22. 6. Строительство светофорного объекта с монтажом пешеходных ограждений
				просп. К. Маркса, от д. 29 до д. 29/3	Нарушение правил перестроения	1. Ремонт дорожного покрытия. 2. Нанесение горизонтальной дорожной разметки эмалями. 3. Установка на Г-образных опорах дублирующих знаков 5.19.1 над проезжей частью, знаков 5.15.2. 4. Строительство островка безопасности по просп. К. Маркса на подходе к ул. Масленникова
				просп. К. Маркса – ул. Масленникова (Ленинградская пл.)	Несоблюдение очередности проезда. Несоблюдение требований сигналов светофора	1. Ремонт дорожного покрытия. 2. Нанесение горизонтальной дорожной разметки. 3. Установка на Г-образных опорах дублирующих знаков 5.19.1 над проезжей частью. 4. Расширение спектра действия стационарных комплексов автоматической фиксации нарушений ПДД (сигнал светофора). 5. Перенос остановочного пункта от дома № 3 корп. 1 к дому № 3 (Ленинградская площадь)
17	ул. 1я Трамвайная, от ул. Воровского до ул. М. Леонова	1,70	1	ул. 1-я Трамвайная, от д. 24 до д. 25	Переход через проезжую часть в неустановленном месте (при наличии в зоне видимости перекрестка)	1. Ремонт дорожного покрытия. 2. Нанесение горизонтальной дорожной разметки. 3. Разработка проектно-сметной документации на строительство светофорного объекта. 4. Выполнение работ по строительству светофорного объекта с монтажом пешеходных ограждений
				ул. Красный Путь, от д. 82а до д. 84/3	Нарушение правил перестроения	1. Ремонт дорожного покрытия. 2. Нанесение горизонтальной дорожной разметки. 3. Строительство внеуличного пешеходного перехода
18	ул. Красный Путь, от ул. Интернациональной до просп. Мира	4,8	5	ул. Красный Путь, от д. 141 до д. 145а	Нарушение правил перестроения	1. Ремонт дорожного покрытия. 2. Нанесение горизонтальной дорожной разметки
				ул. Красный Путь, от д. 4 до д. 7	Выезд на полосу встречного движения	1. Ремонт дорожного покрытия. 2. Нанесение горизонтальной дорожной разметки по ул. Красный Путь и на Соборной площади. 3. Реконструкция перекрестка ул. Красный путь – ул. Интернациональная – ул. Орджоникидзе с обустройством разделительных островков
				ул. Красный Путь – ул. Фрунзе	Несоблюдение очередности проезда. Несоблюдение требований сигналов светофора	1. Ремонт дорожного покрытия. 2. Нанесение горизонтальной дорожной разметки. 3. Изменение схемы ОДД, предусматривающей отнесенный правый поворот с установкой знаков 2.4. 3.1, 3.2, 3.27, 4.1.1, 4.1.2, 5.15.5, 8.4.9, 8.4.11, 8.24
19	ул. Химиков, от просп. Мира до ул. Комбинатской	3,52	4	ул. Химиков, от д. 34 до д. 36	Нарушение правил перестроения	1. Нанесение дорожной разметки. 2. Строительство светофорного объекта, с монтажом пешеходных ограждений, нанесением горизонтальной дорожной разметки
				ул. Химиков, от д. 12 до д. 27	Нарушение правил проезда пешеходного перехода. Переход через проезжую часть в неустановленном месте (при наличии в зоне видимости перекрестка)	1. Нанесение дорожной разметки. 2. Разработка проектно-сметной документации на строительство светофорного объекта. 3. Строительство светофорного объекта с монтажом пешеходных ограждений, нанесением горизонтальной дорожной разметки
				ул. Химиков – ул. 4-я Поселковская	Несоблюдение очередности проезда	Нанесение дорожной разметки
20	ул. Декабристов (от ул. 10 лет Октября до ул. Масленникова и от ул. Маяковского до ул. Бульварной)	1,98	1	ул. Декабристов – ул. Звезда	Несоблюдение очередности проезда	1. Кромирование зеленых насаждений для обеспечения условий видимости. 2. Установка знаков 2.5, применение разметки 1.13 и 1.20 для исключения проезда перекрестка без предварительной остановки перед перекрестком со второстепенного направления движения. 3. Разработка проектно-сметной документации на строительство светофорного объекта. 4. Строительство светофорного объекта с монтажом пешеходных ограждений
				просп. Мира – ул. Нефтезаводская	Несоблюдение очередности проезда. Нарушение правил проезда пешеходного перехода	1. Нанесение горизонтальной дорожной разметки. 2. Разработка проектно-сметной документации на строительство светофорного объекта. 3. Строительство светофорного объекта с обустройством разделительных островков и островков безопасности, монтажом пешеходных ограждений
21	просп. Мира, от ул. Красный Путь до ул. Полевой	8,26	9	просп. Мира, от д. 27 до д. 29	Несоблюдение очередности проезда. Нарушение правил проезда пешеходного перехода	1. Нанесение горизонтальной дорожной разметки эмалями. 2. Размещение стационарных комплексов автоматической фиксации нарушений ПДД (стоп-линия, сигнал светофора). 3. Установка ограждений на разделительной полосе, исключающих хаотичное пересечение проезжей части просп. Мира на участке от ул. Химиков до ул. Нефтезаводская
				просп. Мира, от д. 32 до д. 36	Несоблюдение очередности проезда. Несоблюдение требований сигналов светофора	1. Нанесение горизонтальной дорожной разметки. 2. Размещение стационарных комплексов автоматической фиксации нарушений ПДД (сигнал светофора). 3. Установка пешеходных ограждений. 4. Строительство заездного кармана и посадочной площадки на остановочном пункте с четной стороны улицы
				просп. Мира, от д. 18 до д. 20/1	Нарушение правил перестроения	1. Нанесение горизонтальной дорожной разметки эмалями. 2. Размещение стационарных комплексов автоматической фиксации нарушений ПДД (сигнал светофора). 3. Установка пешеходных ограждений. 4. Строительство заездного кармана и посадочной площадки на остановочном пункте с четной стороны улицы
				просп. Мира, от д. 1 до д. 1а	Несоблюдение очередности проезда. Несоблюдение требований сигналов светофора	1. Нанесение горизонтальной дорожной разметки. 2. Размещение стационарных комплексов автоматической фиксации нарушений ПДД (сигнал светофора). 3. Реконструкция ул. Красный Путь от ООТ «Телецентр» до ул. Институтская с доведением ширины 6 полос движения до нормативных значений
				просп. Мира – ул. Твардовского	Несоблюдение очередности проезда. Несоблюдение требований сигналов светофора	1. Нанесение горизонтальной дорожной разметки. 2. Запрещение левых поворотов при въезде/выезде с ул. Твардовского, при сохранении возможности разворота напротив дома № 7а по просп. Мира (ближе к регулируемому пешеходному переходу у ООТ «Мед. академия», для повышения безопасности разворота при горении запрещающего сигнала светофора)
				просп. Мира, от д. 96 до д. 98/1	Переход через проезжую часть в неустановленном месте (при наличии в зоне видимости перекрестка)	1. Нанесение горизонтальной дорожной разметки. 2. Применение дорожных знаков 1.22, разметки 1.24.1, снижение скоростного режима до 40 км/ч с применением комплексов автоматической фиксации нарушений ПДД (скорость)
				просп. Мира – выезд от Андрианова вдоль д. 11/6 по просп. Мира	Несоблюдение очередности проезда	1. Нанесение горизонтальной дорожной разметки. 2. Запрещение левых поворотов при въезде/выезде от СК «Сибирский нефтяник», при разрешении совершения левого поворота на бул. Инженеров (ближе к регулируемому перекрестку, для повышения безопасности маневров при горении запрещающего сигнала светофора)
просп. Мира, от д. 86 до д. 88/2	Переход через проезжую часть в неустановленном месте (при наличии в зоне видимости перекрестка)	1. Нанесение горизонтальной дорожной разметки. 2. Устройство пешеходных ограждений. 3. Установка пешеходных ограждений по нечетной стороне улицы напротив ООТ «Магазин «Садко»				

22	ул. Конева (участок от ул. Ватутина до ул. 3-я Енисейской)	3,75	1	ул. Конева – ул. 3-я Енисейская	Несоблюдение очередности проезда. Нарушение требований сигналов светофора	1. Нанесение горизонтальной дорожной разметки по ул. Конева. 2. Установка на Г-образных опорах дублирующих знаков 5.19.1 над проезжей частью, знаков 8.22.1 «Препятствие». 3. Размещение стационарных комплексов автоматической фиксации нарушений ПДД (стоп-линия, сигнал светофора). 4. Строительство автомобильной дороги по ул. Крупской от моста им 60 летия Победы до ул. Перелета
23	ул. Труда, от ул. 13й Пролетарской до ул. Лобкова	1,08	1	ул. Труда – ул. Стальского	Несоблюдение очередности проезда	1. Кромирование зеленых насаждений для обеспечения условий видимости. 2. Разработка проекта ОДД на улице. 3. Разработка проектно-сметной документации на строительство светофорного объекта. 4. Строительство светофорного объекта с монтажом пешеходных ограждений, нанесением горизонтальной дорожной разметки долговечными (пластичными) материалами
24	ул. Лермонтова, от ул. Б. Хмельницкого до ул. 3й Разъезд	1,88	1	ул. Лермонтова – ул. Пушкина	Несоблюдение очередности проезда	1. Нанесение дорожной разметки эмалями по ул. Пушкина. 2. Разработка проектно-сметной документации на строительство светофорного объекта. 3. Строительство светофорного объекта с монтажом пешеходных ограждений
25	ул. Масленникова (от просп. К. Маркса до ул. Худенко)	3,88	3	ул. Масленникова – ул. Б. Хмельницкого	Несоблюдение очередности проезда. Несоблюдение требований сигналов светофора	1. Установка на Г-образных опорах дублирующих знаков 5.19.1 над проезжей частью, а также знаков 2.4, 3.1, 4.2.1, 5.15.2. 2. Разработка и внедрение АСУДД («зеленой волны») на участке ул. Б. Хмельницкого от ул. 20 лет РККА до ул. Маяковского. 3. Размещение стационарных комплексов автоматической фиксации нарушений ПДД (стоп-линия, сигнал светофора) со всех подходов. 4. Нанесение горизонтальной дорожной разметки долговечными (пластичными) материалами. 5. Установка пешеходных ограждений
				ул. Масленникова – ул. Маршала Жукова	Несоблюдение очередности проезда. Несоблюдение требований сигналов светофора	1. Установка на Г-образных опорах дублирующих знаков 5.19.1 над проезжей частью, а также знаков 5.15.2. 2. Нанесение горизонтальной дорожной разметки эмалями по ул. М. Жукова. 3. Увеличение времени разгрузки перекрестка в межфазный период, введение «поздней отсечки» для подхода со стороны ул. Красных Зорь. 4. Размещение стационарных комплексов автоматической фиксации нарушений ПДД (стоп-линия, сигнал светофора) со всех подходов
25				ул. Масленникова – ул. Ленина (Ленинградская площадь)	Несоблюдение очередности проезда. Несоблюдение требований сигналов светофора	1. Нанесение горизонтальной дорожной разметки эмалями на проезде вдоль дома № 2 по ул. Ленинградская площадь. 2. Реконструкция пересечения ул. Ленина с проездом вдоль дома № 2 по ул. Ленинградская площадь. 3. Ремонт дорожного покрытия по ул. Ленина от ул. Масленникова до ул. Маяковского
				ул. Масленникова – ул. Маршала Жукова	Несоблюдение очередности проезда. Несоблюдение требований сигналов светофора	1. Установка ограничивающих пешеходных ограждений. 2. Размещение стационарных комплексов автоматической фиксации нарушений ПДД (скорость, сигнал светофора)
26	ул. Б. Хмельницкого (участок от ул. Масленникова до ул. 3-й Транспортной)	1,92	1	ул. Б. Хмельницкого, от д. 186 до д. 188а	Нарушение правил проезда пешеходного перехода. Нарушение требований сигналов светофора. Неподчинение сигналам регулирования (пешеход). Нарушение правил расположения транспортных средств на проезжей части	1. Установка дорожных знаков. 2. Устройство ограждений. 3. Изменение режимов работы светофорного объекта. 4. Нанесение дорожной разметки эмалями, размещение стационарных комплексов автоматической фиксации нарушений ПДД (стоп-линия, сигнал светофора) со всех подходов к перекрестку
27	ул. 10 лет Октября, от ул. Думской до Сыропятского тракта	6,29	1	ул. 10 лет Октября – ул. Б. Хмельницкого	Интенсивное движение транспортных средств, отсутствие ограждений	1. Установка дорожных знаков. 2. Устройство ограждений. 3. Изменение режимов работы светофорного объекта. 4. Нанесение дорожной разметки эмалями, размещение стационарных комплексов автоматической фиксации нарушений ПДД (стоп-линия, сигнал светофора) со всех подходов к перекрестку
28	ул. 70 лет Октября, от б. Архитекторов до ул. 3-й Енисейской	2,5	2	ул. 70 лет Октября, от д. 5/1 до д. 9в	Несоблюдение очередности проезда. Нарушение правил проезда пешеходного перехода. Переход через проезжую часть в неустановленном месте (при наличии в зоне видимости перекрестка)	1. Нанесение горизонтальной дорожной разметки. 2. Установка пешеходных ограждений
				ул. 70 лет Октября, от д. 14 до д. 16/5	Нарушение правил проезда пешеходного перехода	1. Нанесение горизонтальной дорожной разметки. 2. Строительство светофорного объекта, с обустройством островка безопасности, монтажом пешеходных ограждений, нанесением горизонтальной дорожной разметки эмалями. Реализация проекта ОДД 03-05-17-ОДД
29	ул. Дианова, от ул. Лукашевича до ул. 2-ой Солнечной	3,03	2	ул. Дианова, от д. 14 до д. 14/1	Несоблюдение очередности проезда. Нарушение требований сигналов светофора. Несоблюдение бокового интервала	1. Установка на Г-образных опорах дублирующих знаков 5.19.1 над проезжей частью. 2. Запрещение левого поворота при выезде на ул. Дианова от дома № 146. 3. Установка пешеходных ограждений. 4. Реконструкция перекрестка ул. Дианова – ул. Дергачева. 5. Перенос остановочных пунктов далее 30 м от перекрестка. 6. Строительство канализированных проездов для правоповоротных потоков
				ул. Дианова, от д. 22 до д. 24	Нарушение правил проезда пешеходного перехода. Несоблюдение очередности проезда	1. Установка на Г-образных опорах дублирующих знаков 5.19.1 над проезжей частью. 2. Разработка проектно-сметной документации на строительство светофорного объекта. 3. Выполнение работ по строительству светофорного объекта с монтажом пешеходных ограждений
30	ул. Кирова, от ул. Б. Хмельницкого до путепровода по ул. Кирова	2,47	1	ул. Кирова, от д. 47 до д. 47а	Несоблюдение очередности проезда	1. Установка на Г-образных опорах дублирующих знаков 5.19.1 над проезжей частью (ул. Кирова 47б). 2. Разработка проекта ОДД на улице. 3. Запрещение левых поворотов путем установки знаков 4.1.1 и 4.1.2. 4. Установка пешеходных ограждений. 5. Восстановление нормативной ширины тротуара по четной стороне ул. Кирова с ликвидацией парковки вдоль дома № 47а
31	ул. Ленина, от Соборной площади до ул. Маяковского	2,52	1	ул. Ленина – ул. Лермонтова	Несоблюдение очередности проезда	1. Завершение работ по благоустройству ул. Ленина и ремонту Юбилейного моста с реконструкцией перекрестка. 2. Установка светофорного объекта и пешеходных ограждений
32	ул. Лукашевича, от ул. Дианова до моста имени 60летия ВЛКСМ	2,93	3	ул. Лукашевича, от д. 8 до д. 11/1	Несоблюдение очередности проезда. Нарушение правил проезда пешеходного перехода	1. Строительство светофорного объекта, с обустройством островка безопасности, монтажом пешеходных ограждений, нанесением горизонтальной дорожной разметки. 2. Реализация проекта ОДД 13-05-17-ОДД
				ул. Лукашевича – мост им. «60 лет ВЛКСМ»	Выезд на полосу встречного движения	1. Снижение скорости движения транспорта до 40 км/час путем установки знаков 3.24, 8.24. 2. Нанесение горизонтальной дорожной разметки эмалями. 3. Демонтаж рекламной конструкции над проезжей частью
32				ул. Лукашевича – просп. Комарова	Несоблюдение очередности проезда. Несоблюдение требований сигналов светофора	1. Нанесение горизонтальной дорожной разметки по ул. Лукашевича. 2. Ремонт дорожного покрытия. 3. Нанесение горизонтальной дорожной разметки по просп. Комарова. 4. Размещение стационарных комплексов автоматической фиксации нарушений ПДД (стоп-линия, сигнал светофора)
				ул. Орджоникидзе, от ул. Интернациональной до ул. 36-й Северной	Несоответствие скорости конкретным условиям движения	1. Нанесение горизонтальной дорожной разметки. 2. Снижение скоростного режима до 40 км/ч с применением комплексов автоматической фиксации нарушений ПДД (скорость). 3. Восстановление ровности дорожного покрытия
34	ул. Маршала Жукова, от Фрунзенского моста до ул. Бульварной	2,65	1	ул. Маршала Жукова – ул. Маяковского	Переход через проезжую часть в неустановленном месте (при наличии в зоне видимости перекрестка). Нарушение правил проезда пешеходного перехода	1. Нанесение дорожной разметки по ул. М. Жукова. 2. Установка пешеходных ограждений. 3. Размещение стационарных комплексов автоматической фиксации нарушений ПДД (стоп-линия, сигнал светофора). 4. Обустройство пешеходного перехода через трамвайные пути
35	ул. Новокирпичная, от просп. Сибирский до ул. 1-й Путевой	1,16	1	ул. Новокирпичная, от д. 1 до д. 3/1	Несоблюдение очередности проезда	1. Перенос дорожного знака 3.18.2, размещенного на растяжке при спуске с путепровода, ближе к перекрестку с ул. Молодогвардейская (для корректировки зоны его действия). 2. Нанесение горизонтальной дорожной разметки
36	ул. Енисейская, от развязки Ленинградского моста до ул. 70 лет Октября	1,24	1	ул. Енисейская, от д. 1а до д. 1, корп. 2	Несоблюдение очередности проезда. Выезд на полосу встречного движения	1. Нанесение дорожной разметки. 2. Размещение стационарных комплексов автоматической фиксации нарушений ПДД (скорость)
37	ул. Перелета, от ул. Ватутина до ул. Крупской	2,11	2	ул. Перелета – ул. Комарова	Несоблюдение очередности проезда. Несоблюдение требований сигналов светофора	1. Ремонт дорожного покрытия. 2. Нанесение горизонтальной дорожной разметки по просп. Комарова. 3. Установка дорожных знаков 5.15. 4. Размещение стационарных комплексов автоматической фиксации нарушений ПДД (стоп-линия, сигнал светофора)
				ул. Перелета – дорога на Мостотряд-63	Несоблюдение очередности проезда	1. Установка знаков 2.5, применение разметки 1.13, 1.20 для исключения проезда перекрестка без предварительной остановки перед перекрестком со второстепенного направления движения. 2. Разработка проектно-сметной документации на строительство светофорного объекта. 3. Строительство светофорного объекта с монтажом пешеходных ограждений. 4. Ремонт дороги по ул. Перелета и дороги на Мостотряд-63
38	ул. Иртышская набережная, от Ленинградского моста до ул. Рождественского	3,50	1	Иртышская набережная, от д. 17 до д. 19	Несоблюдение очередности проезда. Нарушение правил проезда пешеходного перехода	1. Установка на Г-образных опорах дублирующих знаков 5.19.1 над проезжей частью. 2. Нанесение дорожной разметки. 3. Устройство ограничивающих пешеходных ограждений перильного типа. 4. Размещение стационарных комплексов автоматической фиксации нарушений ПДД (стоп-линия, сигнал светофора)
39	ул. Воровского, от ул. 1й Красной Звезды до ул. Лесной	5,03	2	ул. Воровского, от д. 1 до д. 1/2	Несоблюдение очередности проезда. Переход через проезжую часть в неустановленном месте (при наличии в зоне видимости перекрестка)	1. Нанесение дорожной разметки. 2. Установка пешеходных ограждений. 3. Перенос остановочных пунктов на существующие уширения (парковочные площадки) у дома № 1 по ул. Воровского и № 25 по ул. 1-я Красной Звезды
				ул. Воровского, от д. 38 до д. 60	Несоблюдение очередности проезда	1. Нанесение дорожной разметки эмалями. 2. Обустройство тротуаров с усовершенствованным покрытием. 3. Строительство остановочных пунктов с необходимыми элементами. 4. Реконструкция автодороги с монтажом бордюрного камня
40	ул. Д. Бедного, от путепровода по ул. 15й Рабочей до территории ТПК	2,16	1	ул. Д. Бедного – ул. 1-я Чередовая	Несоблюдение очередности проезда	1. Установка знаков 3.24 (20 км/час) на путепроводе по ул. Д. Бедного. 2. Строительство автомобильной дороги по ул. Невского и ул. 2-я Чередовая, введение одностороннего движения по ул. 1-я Чередовая и 2-я Чередовая в разных направлениях, запрещение левого поворота с ул. 1-я Чередовая на ул. Д. Бедного
41	просп. Космический от Окружной дороги до путепровода по ул. Л. Чайкиной	3,51	3	просп. Космический – ул. П. Осминина	Несоблюдение очередности проезда. Несоблюдение требований сигналов светофора	Строительство светофорного объекта, с обустройством островка безопасности, монтажом пешеходных ограждений, нанесением горизонтальной дорожной разметки. Реализация проекта ОДД 15-05-17-ОДД
				просп. Космический, от д. 57 до д. 53/1	Нарушение правил перестроения. Несоблюдение очередности проезда	1. Установка знаков 2.5 для исключения проезда перекрестка без остановки со второстепенного направления движения. Запрещение левого поворота при выезде со второстепенной дороги путем установки знака 4.1.2. 2. Устройство ограничивающих пешеходных ограждений перильного типа. 3. Нанесение дорожной разметки. 4. Разработка проектно-сметной документации на реконструкцию светофорного объекта с обустройством регулируемого перекрестка. 5. Выполнение работ по строительству светофорного объекта с монтажом пешеходных ограждений
				пр. Космический, от д. 17/2 до д. 18/2	Нарушение правил перестроения	1. Нанесение дорожной разметки. 2. Восстановление пешеходных ограждений. 3. Вынос нестационарных торговых объектов с площадки ожидания и посадочной площадки ООТ на четной стороне проспекта
42	ул. Харьковская, от ул. 1й Военной до ул. 26й Рабочей	2,40	1	ул. Харьковская – ул. 15-я Рабочая	Несоблюдение очередности проезда	1. Изменение режимов работы светофорного объекта. 2. Размещение стационарных комплексов автоматической фиксации нарушений ПДД (стоп-линия, сигнал светофора)
43	ул. Гагарина, от Комсомольского моста до ул. Интернациональной	0,79	2	ул. Гагарина, от д. 32 до д. 34	Несоблюдение очередности проезда	1. Нанесение дорожной разметки. 2. Установка пешеходных ограждений. 3. Размещение стационарных комплексов автоматической фиксации нарушений ПДД (полоса для маршрутных транспортных средств)
				ул. Гагарина, от д. 8/1 до д. 10	Нарушение правил перестроения	1. Перенос начала полосы для маршрутных транспортных средств за перекресток с ул. К. Либкнехта (при движении в сторону ул. Интернациональная). 2. Нанесение дорожной разметки эмалями. 3. Размещение стационарных комплексов автоматической фиксации нарушений ПДД (скорость, полоса для маршрутных транспортных средств)
44	ул. Герцена, от ул. Интернациональной до Пушкинского тракта	4,90	1	ул. Герцена, от д. 55/57 до д. 65	Нарушение правил перестроения	1. Запрещение остановки транспортных средств с обеих сторон проезжей части ул. Герцена от ул. Октябрьская до ул. Яковлева. 2. Дублирование дорожных знаков 5.19.1 над проезжей частью; замена дорожных знаков 5.19.1(2) на знаки, выполненные на щитах из флуоресцентной пленки. 3. Нанесение дорожной разметки эмалями
45	ул. Интернациональная, от ул. Гагарина до ул. Красный Путь	0,53	2	ул. Интернациональная, от д. 38 до д. 41	Нарушение правил перестроения	1. Нанесение дорожной разметки по ул. Интернациональной. 2. Установка пешеходных ограждений. 3. Размещение стационарных комплексов автоматической фиксации нарушений ПДД (полоса для маршрутных транспортных средств)
				ул. Интернациональная – ул. Тарская	Несоблюдение очередности проезда. Нарушение правил проезда пешеходного перехода	1. Разработка проектно-сметной документации на строительство светофорного объекта. 2. Нанесение дорожной разметки по ул. Интернациональной. 3. Строительство светофорного объекта с установкой пешеходных ограждений
46	ул. 21я Амурская, от ул. 24й Северной до ул. Завертяева	1,40	1	ул. 21-я Амурская, от д. 17в до д. 19	Несоблюдение очередности проезда. Нарушение правил проезда пешеходного перехода	1. Запрещение левых поворотов при выезде/выезде от дома № 19 на ул. 21-я Амурская с применением знаков 4.1.1 и 4.1.2. 2. Нанесение дорожной разметки
47	ул. 24-я Северная, от ул. 21-й Амурской до ул. Долгирева	3,64	2	ул. 24-я Северная – ул. 2-я Совхозная	Несоблюдение очередности проезда	1. Нанесение горизонтальной дорожной разметки на ул. 24-я Северная. 2. Установка дублирующих дорожных знаков 5.19.1. 3. Изменение светофорного цикла, введение дополнительной фазы для поворотного потока транспортных средств. 4. Размещение стационарных комплексов автоматической фиксации нарушений ПДД (стоп-линия, сигнал светофора). 5. Ремонт дорожного покрытия по ул. 2-я Совхозная
				ул. 24-я Северная – ул. 11-я Амурская	Несоблюдение очередности проезда	1. Нанесение горизонтальной дорожной разметки на ул. 24-я Северная. 2. Установка дублирующих дорожных знаков 5.19.1. 3. Изменение светофорного цикла, введение дополнительной фазы для поворотного потока транспортных средств. 4. Размещение стационарных комплексов автоматической фиксации нарушений ПДД (стоп-линия, сигнал светофора). 5. Ремонт дорожного покрытия по ул. 11-я Амурская
48	ул. Челюскинцев, от ул. Багратиона до ул. 5й Северной	1,61	1	ул. Челюскинцев от д. 85 до д. 87	Выезд на полосу встречного движения с разворотом	Корректировка проекта ОДД на улице с изменением схемы проезда перекрестка путем изменения схемы разметки проезжей части
ИТОГО		125,92	83			
Всего по Омской городской агломерации		848,34	87			

Информация по диагностике автомобильных дорог на территории Омской городской агломерации

№	Наименование автомобильной дороги (улицы) с указанием км (адрес объекта в границах Омской городской агломерации)	Протяженность автомобильной дороги (улицы) в пределах Омской городской агломерации, км	Результаты диагностики											
			Нормативное состояние, км/%											
			Инструментальная						Экспертная					
			На текущую дату	ожидаемое		На текущую дату	ожидаемое							
На 31 декабря 2017 года	На 31 декабря 2018 года	На 31 декабря 2017 года		На 31 декабря 2018 года	На 31 декабря 2019 года									
Автомобильные дороги федерального значения														
1	Р-254 «Иртыш» Челябинск – Курган – Омск – Новосибирск км 763 – км 805,5; км 822 – км 865; Южный обход г. Омска км 782 – км 822	126	95,0	/	75%	95,0	/	75%	126,0	/	100%	126,0	/	100%
2	Р-402 Тюмень – Ялуторовск – Ишим – Омск, км 579 – км 611	32	5,0	/	16%	5,0	/	16%	5,0	/	16%	5,0	/	16%
3	А-320 Омск – Черлак – граница с Республикой Казахстан км 14 – км 54	40	40,0	/	100%	40,0	/	100%	40,0	/	100%	40,0	/	100%
ИТОГО:		198	140,0	/	70,7%	140,0	/	70,7%	171,0	/	86,4%	171,0	/	86,4%
Автомобильные дороги регионального/межмуниципального значения														
4	Омск – Русская Поляна, участок км 13+000 – км 73+000	60,00	35,36	/	59%	35,36	/	59%	49,29	/	82%	49,29	/	82%
5	Новоселецк – Таврическое – Нововаршавка, участок км 47+700 – км 57+000	9,30	9,30	/	100%	9,30	/	100%	9,30	/	100%	9,30	/	100%
6	Таврическое – Сосновское, участок км 0+000 – км 29+000	29,00	7,00	/	24%	7,00	/	24%	7,00	/	24%	7,00	/	24%
7	Омск – Тара, участок км 47+000 – км 89+000	42,00	21,60	/	51%	21,60	/	51%	42,00	/	100%	42,00	/	100%
8	Омск – Одесское – граница Республики Казахстан, участок км 18+500 – км 54+000	35,50	12,00	/	34%	12,00	/	34%	20,00	/	56%	20,00	/	56%
9	Бакбасар – Азово – Шербакуль – Полтавка, участок км 33+500 – км 59+000	25,50	7,00	/	27%	7,00	/	27%	15,90	/	62%	15,90	/	62%
10	Омск – Муромцево – Седейниково, участок км 13+000 – км 63+000	50,00	38,25	/	77%	38,25	/	77%	50,00	/	100%	50,00	/	100%
11	Подъезд к с. Любино-Малороссы км 0+000 – км 4+700	4,70	0,00	/	0%	0,00	/	0%	0,00	/	0%	0,00	/	0%
12	Любино-Малороссы – Китайлы – Политотдел км 0+000 – км 11+150	11,15	0,00	/	0%	0,00	/	0%	0,00	/	0%	0,00	/	0%
13	Троицкое – Чукреевка («Челябинск – Омск – Новосибирск» – «Омск – Одесское – граница Республики Казахстан») км 0+000 – км 12+705; км 14-156 – км 16+000	14,70	14,70	/	100%	14,70	/	100%	14,70	/	100%	14,70	/	100%
14	Омск – Красноярка км 21+174 – км 49+900	28,72	13,11	/	46%	13,11	/	46%	23,74	/	83%	23,74	/	83%
15	Подъезд к с. Чернолучье км 0+000 – км 10+909	10,91	1,97	/	18%	1,97	/	18%	1,97	/	18%	10,91	/	100%
16	Сыропятское – Кормилровка – Калачинск, участок км 31+500 – км 51+000	19,50	4,00	/	21%	4,00	/	21%	4,00	/	21%	4,00	/	21%
17	Омск – Нижняя Омка – граница Новосибирской области, участок км 8+200 – км 66+000	57,80	15,00	/	26%	15,00	/	26%	15,00	/	26%	15,00	/	26%
18	Подъезд к с. Пушкино км 0+000 – км 2+931	2,93	0,00	/	0%	0,00	/	0%	0,00	/	0%	0,00	/	0%
19	Подъезд к пос. Ростовка км 0+000 – км 1+630	1,63	0,00	/	0%	0,00	/	0%	0,00	/	0%	0,00	/	0%
20	Подъезд к раб. пос. Крутая Горка км 0+000 – км 16+086	16,09	2,94	/	18%	2,94	/	18%	2,94	/	18%	2,94	/	18%
21	Подъезд к деревне Большекулачье км 0+000 – км 1+000	1,00	0,30	/	30%	0,30	/	30%	0,30	/	30%	0,30	/	30%
22	Подъезд к с. Ульяновка км 0+000 – км 4+612	4,61	0,00	/	0%	0,00	/	0%	0,00	/	0%	0,00	/	0%
23	Подъезд к деревне Подгородка км 0+000 – км 8+200	8,20	8,20	/	100%	8,20	/	100%	8,20	/	100%	8,20	/	100%
24	Подъезд к деревне Половинка км 0+000 – км 16+000	16,00	2,60	/	16%	2,60	/	16%	2,60	/	16%	2,60	/	16%
25	Подъезд к деревне Калачево км 0+000 – км 3+346	3,35	0,00	/	0%	0,00	/	0%	0,00	/	0%	0,00	/	0%
26	Подъезд к деревне Ракитинка км 0+000 – км 0+800	0,80	0,00	/	0%	0,00	/	0%	0,00	/	0%	0,00	/	0%
27	Магистральный – Ребровка км 0+000 – км 3+590	3,59	0,00	/	0%	0,00	/	0%	0,00	/	0%	0,00	/	0%
28	Лузино – Пятилетка км 0+000 – км 5+407	5,41	0,00	/	0%	0,00	/	0%	0,00	/	0%	0,00	/	0%
29	Ачаирский – Комсомол км 0+000 – км 4+340	4,34	0,37	/	9%	0,37	/	9%	0,37	/	9%	0,37	/	9%
30	Поповка – Мирная Долина км 0+000 – км 4+515	4,52	1,50	/	33%	1,50	/	33%	1,50	/	33%	1,50	/	33%
31	Любинский – Красный Яр («Тюмень – Ялуторовск – Ишим – Омск» – «Любинский – Марьяновка») км 0+000 – км 14+650	14,65	3,66	/	25%	3,66	/	25%	3,66	/	25%	3,66	/	25%
32	Подъезд к Большекулачинскому дому-интернату км 0+000 – км 5+700	5,70	0,00	/	0%	0,00	/	0%	0,00	/	0%	0,00	/	0%
33	Подъезд к Андреевскому дому-интернату км 0+000 – км 2+500	2,50	0,00	/	0%	0,00	/	0%	0,00	/	0%	0,00	/	0%
34	Подъезд к Пушкинскому дому-интернату км 0+000 – км 3+400	3,40	0,00	/	0%	0,00	/	0%	0,00	/	0%	0,00	/	0%
35	Подъезд к раб. пос. Кормилровка км 0+000 – км 3+400	3,40	0,00	/	0%	0,00	/	0%	0,00	/	0%	0,00	/	0%
36	«Омск – Русская Поляна» – Звонарев Кут км 0+000 – км 9+318	9,32	2,00	/	21%	2,00	/	21%	2,00	/	21%	2,00	/	21%
37	Калинино – Морозовка 0+000-9+790	9,79	0,00	/	0%	0,00	/	0%	0,00	/	0%	9,79	/	100%
38	Транспортная развязка «Станция Входная» км 12+705 – км 14+156	4,43	2,40	/	54%	2,40	/	54%	2,40	/	54%	2,40	/	54%
ИТОГО		524,42	203,27	/	38,8%	203,27	/	38,8%	276,87	/	52,8%	295,60	/	56,4%
Автомобильные дороги местного значения (улицы)														
39	ул. Авиационная, от ул. 22 Декабря до ул. Транссибирской	1,70	1,70	/	100	1,70	/	100	1,70	/	100	1,70	/	100
40	ул. Заозерная, от моста имени 60-летия ВЛКСМ до ул. Красноярский тракт	4,27	4,27	/	100	4,27	/	100	4,27	/	100	4,27	/	100
41	ул. 33-я Северная, от ул. Герцена до ул. 21-й Амурской	2,40	2,40	/	100	2,40	/	100	2,40	/	100	2,40	/	100
42	ул. 22 Апреля, от ул. Энергетиков до ул. Доковской	2,80	2,80	/	100	2,80	/	100	2,80	/	100	2,80	/	100
43	Красноярский тракт, от путепровода по ул. Заозерной до границы города Омска	8,51	8,51	/	100	8,51	/	100	8,51	/	100	8,51	/	100
44	ул. 22 Декабря, от ул. Полярной до Исилькульского тракта	2,00	2,00	/	100	2,00	/	100	2,00	/	100	2,00	/	100
45	ул. Мельничная, от ул. Нефтебаза до ул. 3-й Казахстанской	2,20	2,20	/	100	2,20	/	100	2,20	/	100	2,20	/	100
46	Круговая развязка и подходы Ленинградского моста (в том числе со стороны ул. Масленникова)	1,77	1,77	/	100	1,77	/	100	1,77	/	100	1,77	/	100
47	ул. Суворова, от ул. Володарского до круговой развязки Ленинградского моста	3,30	3,30	/	100	3,30	/	100	3,30	/	100	3,30	/	100
48	ул. Березовая, от ул. Красный Путь до просп. Королева	2,00	2,00	/	100	2,00	/	100	2,00	/	100	2,00	/	100
49	ул. 2-я Восточная, от ул. Барнаульской до Октябрьского моста с подходами со стороны ул. А.Нейбута	1,50	1,50	/	100	1,50	/	100	1,50	/	100	1,50	/	100
50	ул. Госпитальная, от ул. 11-й Ремесленной до путепровода по ул. Госпитальной	1,70	1,70	/	100	1,70	/	100	1,70	/	100	1,70	/	100
51	ул. Нефтезаводская (от просп. Мира до просп. Губкина)	3,60	3,60	/	100	3,60	/	100	3,60	/	100	3,60	/	100

Официально

52	ул. Волгоградская, от ул. Кондратюка до бульвара Архитекторов	4,10	4,10	/	100	4,10	/	100	4,10	/	100								
53	ул. 5-я Кировская, от ул. О. Кошевого до пересечения с ул. Талалихина	2,30	2,30	/	100	2,30	/	100	2,30	/	100								
54	ул. О. Кошевого, от ул. Пристанской до ул. 5-й Кировской	1,80	1,80	/	100	1,80	/	100	1,80	/	100								
55	ул. Ватутина, от бульвара Архитекторов до ул. Конева и от ул. Перелета до ул. Лукашевича	1,70	1,70	/	100	1,70	/	100	1,70	/	100								
56	ул. 3-я Транспортная, от ул. Панфилова до ул. 1-й Индустриальной	2,00	2,00	/	100	2,00	/	100	2,00	/	100								
57	ул. 4-я Челюскинцев, от ул. Пристанционной до ул. 21-й Амурской	2,40	2,40	/	100	2,40	/	100	2,40	/	100								
58	просп. Королева, от ул. Химиков до ул. Заозерной и от ул. 7-й Дунайской до Красноярского тракта	1,55	1,55	/	100	1,55	/	100	1,55	/	100								
59	ул. Гашека, от ул. Машиностроительной до просп. Сибирского	1,00	1,00	/	100	1,00	/	100	1,00	/	100								
60	ул. Гуртьева, от ул. Д. Бедного до ул. Новосортировочной	1,10	1,10	/	100	1,10	/	100	1,10	/	100								
61	ул. 25-я Северная, от ул. 24-й Северной до Красноярского тракта	0,80	0,80	/	100	0,80	/	100	0,80	/	100								
62	ул. 2-я Солнечная, от ул. Коттеджной до ул. Волгоградской	1,35	1,35	/	100	1,35	/	100	1,35	/	100								
63	ул. Энтузиастов, от ул. Доковской до ул. Химиков	3,90	3,90	/	100	3,90	/	100	3,90	/	100								
64	ул. Граничная, от ул. 22 Декабря до ул. Димитрова	0,78	0,78	/	100	0,78	/	100	0,78	/	100								
65	ул. Крупской, от ул. Лукашевича до ул. Перелета	0,70	0,70	/	100	0,70	/	100	0,70	/	100								
66	ул. 6-я Станционная (от ул. Новокирпичная до ул. 6-я Ленинградская)	3,20	3,20	/	100	3,20	/	100	3,20	/	100								
67	Сибирский просп., от ул. Новокирпичной до ул. Гашека	0,90	0,90	/	100	0,90	/	100	0,90	/	100								
68	ул. XXII Партсъезда, от ул. 1-й Челюскинцев до ул. Раздольной	3,70	3,70	/	100	3,70	/	100	3,70	/	100								
69	ул. Заводская, от ул. Нефтезаводской до ул. Комбинатской	2,95	2,95	/	100	2,95	/	100	2,95	/	100								
70	ул. 1-я Заводская, от просп. Губкина до ул. Энтузиастов	2,10	2,10	/	100	2,10	/	100	2,10	/	100								
71	просп. К. Маркса (от ул. Лобкова до ул. Лермонтова)	4,7	1,18	/	25	1,18	/	25	4,70	/	100								
72	ул. Фрунзе, от моста им. 60-летия Победы до ул. Булатова	0,70	0,35	/	50	0,35	/	50	0,70	/	100								
73	ул. 1-я Трамвайная, от ул. Воровского до ул. М. Леонова	1,70	0,51	/	30	0,51	/	30	1,70	/	100								
74	ул. М. Леонова, от ул. 1-й Трамвайной до ул. 13-й Комсомольской	0,50	0,05	/	10	0,05	/	10	0,50	/	100								
75	ул. 13-я Комсомольская, от ул. М. Леонова до Черлакского тракта	0,30	0,00	/	0	0,00	/	0	0,30	/	100								
76	просп. Комарова, от ул. Лукашевича до бульвара Архитекторов	2,1	0,42	/	20	0,42	/	20	2,10	/	100								
77	ул. 3-я Молодежная, от ул. 4-й Транспортной до Окружной дороги	3,40	0,68	/	20	0,68	/	20	3,40	/	100								
78	ул. 4-я Транспортная, от ул. 3-й Молодежной до ул. Б. Хмельницкого	1,50	0,30	/	20	0,30	/	20	1,50	/	100								
79	ул. Октябрьская, от ул. Орджоникидзе до ул. Госпитальной	1,40	0,42	/	30	0,42	/	30	1,40	/	100								
80	Окружная дорога, от просп. Космического до ул. Барабинской	3,30	0,83	/	25	0,83	/	25	3,30	/	100								
81	ул. Л. Чайкиной, от ул. Б. Хмельницкого до путепровода по ул. Л. Чайкиной	1,60	0,56	/	35	0,56	/	35	1,60	/	100								
82	ул. Красный Путь, от ул. Интернациональной до просп. Мира	4,8	1,68	/	35	1,68	/	35	4,80	/	100								
83	ул. Багратиона, от ул. 4-й Челюскинцев до ул. 21-й Амурской	1,60	0,32	/	20	0,32	/	20	1,60	/	100								
84	ул. 36-я Северная, от ул. Герцена до ул. Орджоникидзе	1,00	0,10	/	10	0,10	/	10	1,00	/	100								
85	ул. Химиков, от просп. Мира до ул. Комбинатская	3,52	2,11	/	60	2,11	/	60	3,52	/	100								
86	ул. 60 лет Победы, от ООТ «АМЛ» до ул. Суворова	3,25	0,49	/	15	0,49	/	15	3,25	/	100								
87	ул. Семиреченская, от ул. Мельничной до ООТ «Новостройка»	3,18	0,32	/	10	0,32	/	10	3,18	/	100								
88	ул. Красный Пахарь, от ул. 24-й Северной до ул. 7-й Северной	1,65	0,25	/	15	0,25	/	15	1,65	/	100								
89	ул. 5-я Северная, от ул. Красный Пахарь до ул. Челюскинцев	1,15	0,12	/	10	0,12	/	10	1,15	/	100								
90	ул. Железнодорожная, от ул. 11 Восточной до ул. Барнаульской	0,40	0,04	/	10	0,04	/	10	0,40	/	100								
91	ул. Барнаульская, от ул. Железнодорожной до ул. 10-й Ремесленной	0,74	0,07	/	10	0,07	/	10	0,74	/	100								
92	ул. Декабристов (от ул. 10 лет Октября до ул. Масленникова и от ул. Маяковского до ул. Бульварной)	1,98	0,50	/	25	0,50	/	25	1,98	/	100								
93	ул. 22-я Северная, от ул. Средней до ул. Герцена	1,25	0,13	/	10	0,13	/	10	1,25	/	100								
94	просп. Мира, от ул. Красный Путь до ул. Полевая	8,26	8,26	/	100	8,26	/	100	8,26	/	100								
95	ул. 21-я Амурская от ул. Завертяева до Пушкинского тракта	2,42	0,24	/	10	0,24	/	10	2,42	/	100								
96	ул. Фугенфорова, от ул. Рокоссовского до ул. Дианова	0,58	0,06	/	10	0,06	/	10	0,06	/	10								
97	ул. Доковская, от просп. Мира до ул. Комбинатской	6,60	0,66	/	10	0,66	/	10	6,60	/	100								
98	просп. Менделеева, от ул. Заозерной до ул. Химиков	1,20	0,12	/	10	0,12	/	10	1,20	/	100								
99	ул. Комбинатская, от просп. Губкина до ул. Заозерной	3,20	0,32	/	10	0,32	/	10	3,20	/	100								
100	ул. 11-я Ремесленная, от ул. Арктической до ул. Барнаульской	0,65	0,07	/	10	0,07	/	10	0,65	/	100								
101	ул. 10-я Ремесленная, от ул. Арктической до ул. Барнаульской	0,57	0,06	/	10	0,06	/	10	0,57	/	100								
102	Объездная дорога ТРК «Континент», от ул. Енисейской до ул. Конева	1,82	0,18	/	10	0,18	/	10	1,82	/	100								
103	ул. Димитрова, от ул. Суворова до ул. Граничной	1,51	0,15	/	10	0,15	/	10	1,51	/	100								
104	ул. 12 Декабря, от ул. Граничной до ул. Транссибирской	2,86	0,49	/	17	0,49	/	17	0,00	/	0								
105	ул. 1-я Автомобильная, от ул. Семиреченской до 16 Семиреченского переулка	0,65	0,07	/	11	0,07	/	11	0,00	/	0								
106	ул. Бетховена, от ул. Мельничной до ул. Тимирязева	0,84	0,08	/	10	0,08	/	10	0,00	/	0								
107	ул. Володарского, от дома 55а по ул. Седова до дома 15 по ул. Граничной	2,40	0,43	/	18	0,43	/	18	0,00	/	0								
108	ул. Дмитриева, от ул. Крупской до ул. Ватутина	2,09	0,40	/	19	0,40	/	19	0,19	/	9								
109	ул. Конева (участок от ул. Ватутина до ул. 3-я Енисейская)	3,75	0,68	/	18	0,68	/	18	0,30	/	8								
110	ул. Кондратюка, от ул. Дианова до путепровода через железную дорогу	3,00	0,30	/	10	0,30	/	10	0,00	/	0								
111	Дублер ул. Лукашевича, от ул. от ул. Ватутина до ул. Крупской	2,00	0,20	/	10	0,20	/	10	0,00	/	0								
112	ул. 1-я Рыбачья, от ул. 3-й Островской до ул. 2-я Рыбачья	1,40	0,14	/	10	0,14	/	10	0,00	/	0								
113	ул. Талалихина, от ул. Мельничной до ул. 15-й Самарской	0,90	0,09	/	10	0,09	/	10	0,00	/	0								
114	ул. Транссибирская, от ул. Авиационной до дома 25 по ул. Транссибирской	1,70	0,17	/	10	0,17	/	10	0,00	/	0								
115	ул. Южная, от ул. 5-й Кировской до ул. Мельничной	0,55	0,06	/	10	0,06	/	10	0,00	/	0								
116	ул. Туполева, от ул. Взлетной до ул. Степанца	1,00	0,10	/	10	0,10	/	10	0,60	/	60								
117	ул. Карбышева, от дома 1 по ул. Карбышева до ул. Уральской	1,04	0,10	/	10	0,10	/	10	0,00	/	0								

Официально

325	ул. Вавилова, от ул. Октябрьской до ул. 36-й Северной	3,20	1,12	/	35	1,12	/	35	0,96	/	30	0,80	/	25						
326	ул. Волочаевская, от ул. Кемеровская до ул. Фрунзе	0,75	0,56	/	75	0,56	/	75	0,53	/	70	0,49	/	65						
327	ул. Добровольского, от ул. Кемеровской до дома 1 по ул. Добровольского	0,68	0,24	/	35	0,24	/	35	0,20	/	30	0,17	/	25						
328	ул. К. Либкнехта, от ул. Краснофлотская до ул. Ленина	0,38	0,13	/	35	0,13	/	35	0,11	/	30	0,10	/	25						
329	ул. 25-я Линия, от ул. Красных Зорь до ул. Омской	1,26	0,44	/	35	0,44	/	35	0,38	/	30	0,32	/	25						
330	дорога от ул. 10 лет Октября до ул. 1-й Заречной	1,61	0,56	/	35	0,56	/	35	0,48	/	30	1,61	/	100						
331	ул. Учебная, от ул. Омской до ул. Масленникова	1,57	0,55	/	35	0,55	/	35	0,47	/	30	0,39	/	25						
332	ул. Степная, от ул. Съездовской до ул. Звездова	1,10	0,39	/	35	0,39	/	35	0,33	/	30	0,28	/	25						
333	ул. Депутатская, от ул. Фурманова до дома 8 по ул. Депутатской	1,22	0,43	/	35	0,43	/	35	0,37	/	30	0,31	/	25						
334	ул. Успенского, от ул. Куйбышева до ул. Учебной	0,47	0,16	/	35	0,16	/	35	0,14	/	30	0,12	/	25						
335	ул. Лермонтова, от ул. Б. Хмельницкого до пл. Бухгольца	2,36	1,30	/	55	1,30	/	55	1,18	/	50	1,18	/	50						
336	ул. Нейбута, от ул. 4-я Линия до ул. 2-й Производственной	2,03	1,12	/	55	1,12	/	55	1,02	/	50	0,91	/	45						
337	ул. Рабиновича, от ул. Орджоникидзе до ул. Госпитальной	1,17	0,53	/	45	0,53	/	45	0,47	/	40	0,41	/	35						
338	ул. Алтайская, от ул. XXII Партсъезда до ул. 2-я Барнаульская	0,43	0,15	/	35	0,15	/	35	0,13	/	30	0,11	/	25						
339	ул. Арсеньева, от ул. Челюскинцев до ул. 4-й Челюскинцев	0,86	0,39	/	45	0,39	/	45	0,34	/	40	0,30	/	35						
340	ул. Звездова, от ул. 20-я Линия до ул. М. Жукова	2,42	1,57	/	65	1,57	/	65	1,45	/	60	1,33	/	55						
341	ул. Иркутская, от ул. 14-я Линия до ул. Куйбышева	1,20	0,54	/	45	0,54	/	45	0,36	/	30	0,30	/	25						
342	ул. 1-я Челюскинцев, от ул. Багратиона до ул. Арсеньева	1,01	0,35	/	35	0,35	/	35	0,30	/	30	0,25	/	25						
343	ул. 2-я Челюскинцев, от ул. XXII Партсъезда до ул. Воронкова	1,50	0,53	/	35	0,53	/	35	0,45	/	30	0,38	/	25						
344	ул. Нахимова, от ул. Челюскинцев до пер. Барнаульского	1,54	0,54	/	35	0,54	/	35	0,46	/	30	0,39	/	25						
345	ул. 11-я Амурская, от ул. 24-й Северной до дома 11 по ул. 36-й Северной	1,20	0,42	/	35	0,42	/	35	0,36	/	30	0,30	/	25						
346	ул. 20-я Амурская, от ул. 30-й Северной до дома 57 по ул. 20-й Амурской	0,80	0,28	/	35	0,28	/	35	0,24	/	30	0,20	/	25						
347	ул. 30-я Северная, от ул. Орджоникидзе до ул. 21-й Амурской	2,96	1,04	/	35	1,04	/	35	0,89	/	30	0,74	/	25						
348	ул. Осавиахимовская, от ул. Октябрьской до ул. 36-й Северной	3,70	2,04	/	55	2,04	/	55	1,48	/	40	1,30	/	35						
349	ул. Светловская, от ул. Новокирпичной до ул. Маргелова	3,26	1,14	/	35	1,14	/	35	0,98	/	30	0,98	/	30						
350	Дорога от ул. 22 Декабря до ул. С. Сейфулина	2,70	0,95	/	35	0,95	/	35	0,81	/	30	2,70	/	100						
351	ул. Рокоссовского, от б. Космонавтов до дома 14/3 по ул. Лукашевича	1,06	0,37	/	35	0,37	/	35	0,32	/	30	0,27	/	25						
352	Дублер ул. Волгоградской, от ул. Лукашевича до ул. Дергачева	1,40	0,49	/	35	0,49	/	35	0,42	/	30	0,35	/	25						
353	ул. 3-я Любинская, от ул. 2-й Солнечной до д. 30 по ул. 3-й Любинской	0,82	0,33	/	40	0,33	/	40	0,29	/	35	0,25	/	30						
354	ул. Комкова, от ул. Дианова до ул. Рокоссовского	0,63	0,28	/	45	0,28	/	45	0,25	/	40	0,22	/	35						
355	ул. Лисицкого, от ул. Дианова до ул. Рокоссовского	0,60	0,27	/	45	0,27	/	45	0,24	/	40	0,21	/	35						
356	Дорога от ул. Семиреченской до ООТ «пос. Магистральный»	2,20	0,77	/	35	0,77	/	35	0,66	/	30	0,55	/	25						
357	ул. Свободы, от ул. 1-й Военной до ул. 15-й Рабочей	1,44	0,50	/	35	0,50	/	35	0,43	/	30	0,36	/	25						
358	ул. Маяковского, от ул. Ленина до ул. Б. Хмельницкого	2,10	1,37	/	65	1,37	/	65	1,26	/	60	1,26	/	60						
359	ул. Таубе, от ул. Набережной Тухачевского до дома 13 по ул. Спартаковской	0,50	0,18	/	35	0,18	/	35	0,15	/	30	0,13	/	25						
360	ул. Штанина, от ул. 2-й Производственной до дома 5 по ул. Штанина	0,90	0,32	/	35	0,32	/	35	0,27	/	30	0,23	/	25						
361	ул. 9-я Линия, от ул. Иркутской до ул. Лермонтова	0,60	0,21	/	35	0,21	/	35	0,18	/	30	0,15	/	25						
362	ул. Пристанционная, от ул. Железнодорожной до ул. Разъездной	0,76	0,27	/	35	0,27	/	35	0,76	/	100	0,76	/	100						
363	ул. Съездовская, от ул. Ленина до ул. М. Жукова	0,56	0,20	/	35	0,20	/	35	0,17	/	30	0,17	/	30						
364	ул. Взлетная, от ул. Степанца до дома 9 по ул. Взлетной	0,80	0,36	/	45	0,36	/	45	0,32	/	40	0,32	/	40						
365	ул. Степанца, от б. Архитекторов до ул. Лукашевича	2,20	1,65	/	75	1,65	/	75	1,54	/	70	1,54	/	70						
366	Дублер ул. Перелета, от ул. Крупской до ул. Степанца	0,72	0,41	/	56	0,41	/	56	0,36	/	50	0,32	/	44						
367	ул. Лесной проезд, от ул. Дианова до дублера ул. Волгоградской	0,56	0,20	/	35	0,20	/	35	0,20	/	35	0,17	/	30						
368	б. Космонавтов, от ул. Дианова до ул. Рокоссовского	0,57	0,26	/	45	0,26	/	45	0,26	/	45	0,20	/	35						
369	ул. Ялтинская, от ул. Хлебной до ул. Южной	0,76	0,34	/	45	0,34	/	45	0,30	/	40	0,27	/	35						
370	ул. Новосортировочная, от ул. Гуртьева до ул. 1-й Комсомольской	0,55	0,25	/	45	0,25	/	45	0,22	/	40	0,19	/	35						
371	Дорога от ул. Серова до ул. Карбышева	0,78	0,35	/	45	0,35	/	45	0,31	/	40	0,27	/	35						
372	Дорога к пос. Большие Поля, на участке от Красноярского тракта до Пушкинского тракта	6,60	0,00	/	0	0,00	/	0	0,00	/	0	6,60	/	100						
373	Ленинградская площадь, от ул. Ленина до пр. К. Маркса	0,25	0,00	/	0	0,00	/	0	0,00	/	0	0,25	/	100						
374	ул. Арктическая, от ул. 11-й Ремесленной до ул. 5 Армии	0,82	0,00	/	0	0,00	/	0	0,00	/	0	0,82	/	100						
375	Строительство и реконструкция автомобильной дороги от моста им. 60-летия Победы по ул. 3-я Островская, ул. Крупская от б. Архитекторов до ул. Перелета	3,32	-	/	-	-	/	-	-	/	-	-	/	-						
376	Путепровод по ул. Госпитальной	0,73	0,15	/	20	0,15	/	20	0,73	/	100	0,73	/	100						
ИТОГО:		562,02	265,00	/	47,2%	265,00	/	47,2%	302,69	/	53,9%	336,09	/	59,8%						
ИТОГО ПО АГЛОМЕРАЦИИ:		1 284,44	608,27	/	47,4%	608,27	/	47,4%	750,56	/	58,4%	802,69	/	62,5%						

Сведения

об аварийно-опасных участках (места концентрации дорожно-транспортных происшествий) на автомобильных дорогах Омской городской агломерации за 2017 год

№ п/п	Наименование автомобильной дороги (улицы) по титулу	Адреса аварийно-опасных участков (места концентрации дорожно-транспортных происшествий (далее – ДТП) по Федеральному закону от 3 июля 2016 года № 296-ФЗ)		Количество ДТП с пострадавшими на аварийно-опасных участках в 2017 году, шт.		Количество пострадавших в 2017 году, чел.		Коды недостатков транспортно-эксплуатационного состояния в местах совершения ДТП по карточкам учета	Первоочередные предложения по совершенствованию дорожных условий	Необходимые мероприятия по устранению недостатков транспортно-эксплуатационного состояния и профилактике возникновения ДТП
		Начало км + м	Конец км + м	Всего (в том числе по видам*)	С недостатками транспортно-эксплуатационного состояния улично-дорожной сети	Погибло	Ранено			
1	2	3	4	5	6	7	8	9	10	
Автомобильные дороги федерального значения										
1	Автомобильная дорога общего пользования федерального значения М-51 "Байкал" Челябинск - Курган - Омск - Новосибирск на участке км 655+334 - км 947+666 (Омская область)	821+950	822+760	4/1,1,1,1	0	0	6	-	Установка информационных щитов "Аварийно-опасный участок". Изменение схемы организации дорожного движения (установка информационных щитов со схемой движения автомобильного транспорта на аварийно-опасном участке, устройство горизонтальной дорожной разметки согласно утвержденной схеме организации дорожного движения)	Устройство стационарного искусственного освещения. Устройство переходно-скоростных полос
2	Автомобильная дорога общего пользования федерального значения А-320 "Омск – Черлак – граница с респ. Казахстан" км 14+000 – км 192+000	15+473	15+700	3/1,1,1	0	0	6	-	Установка информационного щита "Аварийно-опасный участок". Изменение схемы организации дорожного движения. Установка светофорного объекта Т7	Установка информационного щита "Аварийно-опасный участок". Изменение схемы организации дорожного движения. Установка светофорного объекта Т7
3	Автомобильная дорога общего пользования федерального значения Р-402 Тюмень – Ялуторовск – Ишим – Омск км 375+805 – км 611+142	602+500	603+250	3/1,1,1	0	0	5	-	Установка информационного щита "Аварийно-опасный участок", установка дорожных знаков 8.23 "Фотовидеофиксация", установка антивандальных боксов для краткосрочного размещения мобильного комплекса фотовидеофиксации	Установка информационного щита "Аварийно-опасный участок", установка ДЗ 8.23 "Фотовидеофиксация", установка антивандальных боксов для краткосрочного размещения мобильного комплекса фотовидеофиксации
Автомобильные дороги регионального/межмуниципального значения										
4	Омск – Одесское – граница с Республикой Казахстан	22+200	23+000	3 / 1,1,1	1	0	6	4	Установка информационных щитов "Аварийно-опасный участок" (2 шт), ограничение максимальной скорости (6 шт), нанесение горизонтальной разметки с применением долговечных (пластичных) материалов, установка антивандальных боксов для краткосрочного размещения передвижных комплексов фотовидеофиксации	Установка информационных щитов "Аварийно-опасный участок" (2 шт), ограничение максимальной скорости (6 шт), нанесение горизонтальной разметки с применением долговечных (пластичных) материалов, установка антивандальных боксов для краткосрочного размещения передвижных комплексов фотовидеофиксации
Автомобильные дороги местного значения (улицы)										
5	ул. 10 лет Октября	ул. 10 лет Октября – ул. Б. Хмельницкого		6/1,1,5,5,5,5	-	0	6	-	Изменение режимов работы светофорных объектов (разделение движения транспортных и пешеходных потоков в разные фазы светофорного цикла), нанесение дорожной разметки, установка на Г-образных опорах дублирующих знаков 5.19.1 над проезжей частью, устройство ограждений	Размещение стационарных комплексов автоматической фиксации нарушений ПДД (стоп-линия, сигнал светофора) со всех подходов к перекрестку
6	ул. 70 лет Октября	ул. 70 лет Октября 5/1	ул. 70 лет Октября 9в	7/1,1,5,5,5,8,8,8	2	0	7	04, 08	Нанесение дорожной разметки (пластичными материалами), устройство ограждений на протяжении 50 м от перекрестка в каждую сторону	Размещение стационарных комплексов автоматической фиксации нарушений ПДД (стоп-линия, сигнал светофора) со всех подходов к регулируемому пешеходному переходу
7	ул. 70 лет Октября	ул. 70 лет Октября 14	ул. 70 лет Октября 16/5	5/1,5,5,5,8	4	0	5	04, 15, 16	Устройство светофорных объектов, нанесение дорожной разметки, установка дорожных знаков, устройство ограждений, обустройство островка безопасности	Размещение стационарных комплексов автоматической фиксации нарушений ПДД (стоп-линия, сигнал светофора)
8	ул. 21-я Амурская	ул. 21-я Амурская 17в	ул. 21-я Амурская 19	4/1,1,1,5	2	1	5	8	Установка дорожных знаков 4.1.1 и 4.1.2	Установка дорожных знаков 4.1.1 и 4.1.2
9	ул. 22 Апреля	ул. 22 Апреля 16	ул. 22 Апреля 20а	4/5,5,5,8	-	0	5	-	Установка дорожных знаков 3.24 для снижения скорости движения транспорта до 40 км/час, устройство ограждений	Установка информационных щитов "Аварийно-опасный участок", перенос остановки общественного транспорта по четной стороне улицы за перекресток с ул. Энергетиков
10	ул. 22 Апреля	ул. 22 Апреля 3	ул. 22 Апреля 7	5/1,1,5,5,8	-	1	6	-	Установка дорожных знаков 3.24 для снижения скорости движения транспорта до 40 км/час	Устройство светофорных объектов, технических средств организации дорожного движения (далее – ТСОДД), предусмотренных проектом (нанесение дорожной разметки, установка дорожных знаков, устройство ограждений)
11	ул. 22 Декабря	ул. 22 Декабря 86а	ул. 22 Декабря 86/4	4/1,5,5,5	-	0	4	-	Установка дорожных знаков 1.22	Устройство светофорных объектов, ТСОДД, предусмотренных проектом (нанесение дорожной разметки, установка дорожных знаков, устройство ограждений)
12	ул. 24-я Северная	ул. 24-я Северная – ул. 2-я Совхозная		3/1,1,1	3	0	6	08, 15	Изменение режимов работы светофорных объектов, введение дополнительной фазы для поворотного потока транспортных средств, нанесение дорожной разметки, установка дорожных знаков	Размещение стационарных комплексов автоматической фиксации нарушений ПДД (стоп-линия, сигнал светофора); ремонт дорожного покрытия по ул. 2-я Совхозная
13	ул. 24-я Северная	ул. 24-я Северная – ул. 11-я Амурская		3/1,1,1	-	0	6	-	Изменение режимов работы светофорных объектов, введение дополнительной фазы для поворотного потока транспортных средств, нанесение дорожной разметки, установка дублирующих дорожных знаков 5.19.1	Размещение стационарных комплексов автоматической фиксации нарушений ПДД (стоп-линия, сигнал светофора); ремонт дорожного покрытия по ул. 11-я Амурская
14	ул. 5-я Кировская	ул. 5-я Кировская – ул. Семиреченская		3/1,1,1	-	0	6	-	Нанесение дорожной разметки	Реконструкция светофорного объекта с заменой оборудования для обеспечения качественной трансляции сигналов; устройство разделительного островка в границах перекрестка
15	ул. Богдана Хмельницкого	ул. Богдана Хмельницкого 186	ул. Богдана Хмельницкого 188а	7/5,5,5,5,8,8,8	5	0	7	04, 15, 16, 18	Установка ограничивающих пешеходных ограждений	Размещение стационарных комплексов автоматической фиксации нарушений ПДД (скорость, сигнал светофора)
16	ул. Ватутина	ул. Ватутина 76/1	ул. Ватутина 7в/1	6/1,5,5,5,5,8	4	0	6	02, 04, 08, 15, 16	Снижение скорости движения транспорта до 40 км/час путем установки дорожных знаков 3.24	Строительство светофорного объекта (с монтажом пешеходных ограждений), реконструкция остановочного пункта с обустройством необходимых элементов
17	ул. Волгоградская	ул. Волгоградская 24	ул. Волгоградская 26	3/1,1,1	2	1	10	02, 08, 25	Нанесение дорожной разметки	Размещение стационарных комплексов автоматической фиксации нарушений ПДД (скорость); реконструкция выезда между домами 20/1 и 20/2 на ул. Волгоградская с обустройством дополнительной полосы для движения

Официально

18	ул. Волгоградская	ул. Волгоградская – ул. Кондратюка		5/1,1,1,1,1	1	0	5	15, 18	Изменение режимов работы светофорных объектов, введение дополнительной фазы для поворотного потока транспортных средств	Ремонт ул. Кондратюка с обустройством дополнительных полос (каналов) для правоповоротных транспортных потоков с ул. Кондратюка на ул. Волгоградская (в сторону ул. Дергачева) и с ул. Волгоградская на ул. Кондратюка (в сторону ул. Верхнеднепровская)
19	ул. Воровского	ул. Воровского 1	ул. Воровского 1/2	5/1,3,5,5,5	1	0	5	8	Нанесение дорожной разметки, устройство ограждений	Перенос остановочных пунктов на существующие уширения у дома № 1 по ул. Воровского и № 25 по ул. 1-я Красной Звезды
20	ул. Воровского	ул. Воровского 38	ул. Воровского 60	4/1,1,1,5	1	0	4	08, 10	Нанесение дорожной разметки	Обустройство тротуаров с усовершенствованным покрытием, строительство остановочных пунктов с необходимыми элементами; реконструкция автодороги с монтажом бордюрного камня
21	ул. 2-я Восточная	ул. 2-я Восточная – Октябрьский мост		3/1,1,1	1	0	3	8	Нанесение дорожной разметки	Размещение стационарных комплексов автоматической фиксации нарушений ПДД (нарушения скорости)
22	ул. Гагарина	ул. Гагарина 32	ул. Гагарина 34	5/1,1,5,8,8	2	0	5	15, 18	Ремонт покрытия проезжей части, нанесение дорожной разметки, устройство пешеходных ограждений	Размещение стационарных комплексов автоматической фиксации нарушений ПДД (полоса для маршрутных транспортных средств)
23	ул. Гагарина	ул. Гагарина 8/1	ул. Гагарина 10	4/1,8,8,8		0	4		Ремонт покрытия проезжей части, нанесение дорожной разметки	Перенос начала полосы для маршрутных транспортных средств за перекресток с ул. Либкнехта (при движении в сторону ул. Интернациональная), размещение стационарных комплексов автоматической фиксации нарушений ПДД (нарушения скорости, полоса для маршрутных транспортных средств)
24	ул. Гашека	ул. Гашека 4	ул. Гашека 8	3/5,5,5		1	2		Установка дорожных знаков 3.24 для снижения скорости движения транспорта до 40 км/час	Устройство светофорных объектов, ТСОДД, предусмотренных проектом (нанесение дорожной разметки, установка дорожных знаков, устройство ограждений)
25	ул. Гашека	ул. Гашека 12/1	ул. Гашека 14	5/5,5,5,4		1	4		Установка дорожных знаков 3.24 для снижения скорости движения транспорта до 40 км/час	Устройство светофорных объектов, ТСОДД, предусмотренных проектом (нанесение дорожной разметки, установка дорожных знаков, устройство ограждений)
26	ул. Герцена	ул. Герцена 55/57	ул. Герцена 65	3/8,8,8	2	0	3	15, 16	Нанесение дорожной разметки, дублирование дорожных знаков 5.19.1 над проезжей частью; замена дорожных знаков 5.19.1(2) на знаки, выполненные на щитах из флуоресцентной пленки, запрещение остановки транспортных средств с обеих сторон проезжей части улицы с установкой дорожных знаков 3.27 совместно с 8.24	Нанесение дорожной разметки, дублирование дорожных знаков 5.19.1 над проезжей частью; замена дорожных знаков 5.19.1(2) на знаки, выполненные на щитах из флуоресцентной пленки, запрещение остановки транспортных средств с обеих сторон проезжей части улицы с установкой дорожных знаков 3.27 совместно с 8.24
27	ул. Декабристов	ул. Декабристов – ул. Звезда		5/1,1,1,1,1	5	0	6	08, 15, 16	Установка дорожных знаков. Применение дорожной разметки. Обеспечение треугольника видимости (кронирование зеленых насаждений)	Устройство светофорных объектов, ТСОДД, предусмотренных проектом (нанесение дорожной разметки, установка дорожных знаков, устройство ограждений)
28	ул. Д. Бедного	ул. Д. Бедного – ул. 1-я Чередовая		3/1,1,1		0	5		Установка дорожных знаков 3.24 (20 км/час) на путепроводе	Строительство автомобильной дороги по ул. Невского и ул. 2-я Чередовая, введение одностороннего движения по ул. 1-я Чередовая и 2-я Чередовая в разных направлениях, запрещение левого поворота с ул. 1-я Чередовая на ул. Д. Бедного
29	ул. Дианова	ул. Дианова 14	ул. Дианова 14/1	7/1,1,1,5,5,6,8	4	0	8	08, 15, 18, 28	Установка на Г-образных опорах дублирующих дорожных знаков 5.19.1 над проезжей частью, запрещение левого поворота с установкой дорожного знака 3.18.2, устройство пешеходных ограждений	Реконструкция перекрестка ул. Дианова – ул. Дергачева, перенос остановочных пунктов далее 30 м от перекрестка, строительство канализированных проездов для правоповоротных потоков
30	ул. Дианова	ул. Дианова 22	ул. Дианова 24	5/1,1,5,5,5	2	0	6	04, 15, 18	Установка на Г-образных опорах дублирующих дорожных знаков 5.19.1 над проезжей частью	Размещение стационарных комплексов автоматической фиксации нарушений ПДД (нарушения скорости, сигнал светофора)
31	ул. Конева	ул. Конева – ул. 3-я Енисейская		6/1,1,1,1,1,4	5	0	8	08, 15, 18, 25	Нанесение дорожной разметки пластичными материалами, установка на Г-образных опорах дублирующих дорожных знаков 5.19.1 над проезжей частью, дорожных знаков 8.22.1 "Препятствие" на острове безопасности, устройство пешеходных ограждений	Размещение стационарных комплексов автоматической фиксации нарушений ПДД (стоп-линия, сигнал светофора), строительство автомобильной дороги по ул. Крупской от моста им 60 летия Победы до ул. Перелета
32	ул. Енисейская	ул. Енисейская 1а	ул. Енисейская 1 к2	3/1,1,1	3	0	4	02, 04, 08, 15	Нанесение дорожной разметки	Размещение стационарных комплексов автоматической фиксации нарушений ПДД (нарушения скорости)
33	ул. М. Жукова	ул. М. Жукова – ул. Маяковского		5/1,1,5,5,6		0	5		Нанесение дорожной разметки	Размещение стационарных комплексов автоматической фиксации нарушений ПДД (стоп-линия, сигнал светофора), обустройство пешеходного перехода через трамвайные пути, устройство пешеходных ограждений
34	ул. Заводская	ул. Заводская – ул. 1-я Заводская		3/1,1,1	2	0	4	08, 15, 28	Установка дорожных знаков 2.5 для исключения проезда перекрестка без предварительной остановки перед перекрестком со второстепенного направления движения. Применение дорожной разметки. Обеспечение треугольника видимости (снос зеленых насаждений)	Устройство светофорных объектов, ТСОДД, предусмотренных проектом (нанесение дорожной разметки, установка дорожных знаков, устройство ограждений)
35	ул. Заозерная	ул. Заозерная 11/1и	ул. Заозерная 9б к11	3/5,5,5	2	0	3	08, 15, 18, 25	Нанесение дорожной разметки, устройство ограничивающих пешеходных ограждений перильного типа	Устройство линии наружного освещения по четной стороне улицы
36	ул. Интернациональная	ул. Интернациональная – ул. Тарская		6/1,1,5,5,5,8		0	10		Нанесение дорожной разметки	Устройство светофорного объекта с монтажом пешеходных ограждений
37	ул. Интернациональная	ул. Интернациональная 41	ул. Интернациональная 38	3/8,8,8		0	3		Нанесение дорожной разметки, устройство пешеходных ограждений	Размещение стационарных комплексов автоматической фиксации нарушений ПДД (полоса для маршрутных транспортных средств)
38	ул. Иртышская набережная	ул. Иртышская набережная 17	ул. Иртышская набережная 19	7/1,1,1,4,4,5,5	2	0	9	15, 16, 18, 25	Установка на Г-образных опорах дублирующих знаков 5.19.1 над проезжей частью. Нанесение дорожной разметки	Размещение стационарных комплексов автоматической фиксации нарушений ПДД (стоп-линия, сигнал светофора), устройство ограничивающих пешеходных ограждений перильного типа
39	просп. К. Маркса	просп. К. Маркса 2а	просп. К. Маркса 2	6/5,8,8,8,8,8	4	0	6	08, 18	Ремонт покрытия проезжей части, нанесение дорожной разметки, устройство ограничивающих пешеходных ограждений перильного типа, установка дорожных знаков 5.15.2	Размещение стационарных комплексов автоматической фиксации нарушений ПДД (нарушения скорости, полоса для маршрутных транспортных средств)
40	просп. К. Маркса	просп. К. Маркса 29	просп. К. Маркса 29/3	6/5,8,8,8,8,8	2	0	6	8	Ремонт покрытия проезжей части, нанесение дорожной разметки, установка дублирующих дорожных знаков 5.19.1 на Г-образных опорах над проезжей частью, дорожных знаков 5.15.2	Строительство острова безопасности по просп. Маркса на подходе к ул. Масленникова
41	просп. К. Маркса	просп. К. Маркса 39/1	просп. К. Маркса 39	4/5,5,5,8		0	4		Ремонт покрытия проезжей части, нанесение дорожной разметки, установка дублирующих дорожных знаков 5.19.1 на Г-образных опорах над проезжей частью, дорожных знаков 5.15.2	Устройство светофорных объектов, ТСОДД, предусмотренных проектом (нанесение дорожной разметки, установка дорожных знаков, устройство ограждений)
42	просп. К. Маркса	просп. К. Маркса – ООТ "Ул. Рождественского"		3/5,5,5		0	3		Ремонт покрытия проезжей части, устройство светофорных объектов, нанесение дорожной разметки, установка дорожных знаков, устройство ограждений	Размещение стационарных комплексов автоматической фиксации нарушений ПДД (нарушения скорости, сигнал светофора)
43	просп. К. Маркса	просп. К. Маркса 4	просп. К. Маркса 4в	5/1,1,1,1,8	1	0	5	08, 15, 17	Ремонт покрытия проезжей части, нанесение дорожной разметки	Размещение стационарных комплексов автоматической фиксации нарушений ПДД (нарушения скорости, полоса для маршрутных транспортных средств), устройство ограничивающих пешеходных ограждений перильного типа
44	просп. К. Маркса	просп. К. Маркса – ул. Думская		4/1,1,1,5	3	0	5	04, 08, 15, 18	Ремонт покрытия проезжей части, нанесение дорожной разметки, изменение режимов работы светофорных объектов, разделение движения транспортных и пешеходных потоков в разные фазы светофорного цикла	Размещение стационарных комплексов автоматической фиксации нарушений ПДД (стоп-линия, сигнал светофора)

Официально

45	просп. К. Маркса	просп. К. Маркса – ул. Масленникова (Ленинградская пл.)		3/1,1,1	0	5		Ремонт покрытия проезжей части, нанесение дорожной разметки, установка на Г-образных опорах дублирующих дорожных знаков 5.19.1 над проезжей частью	Расширение спектра действия стационарных комплексов автоматической фиксации нарушений ПДД (сигнал светофора); перенос остановочного пункта от дома № 3 к. 1 к дому № 3 (Ленинградская пл.)	
46	просп. Королева	просп. Королева – ул. 1-я Пригородная		4/1,1,1,8	1	0	8	04, 15, 18	Нанесение дорожной разметки	Реконструкция светофорного объекта с обустройством регулируемого перекрестка
47	просп. Королева	просп. Королева, 15/1	просп. Королева 20/5	3/1,1,1		0	3		Нанесение дорожной разметки	Размещение стационарных комплексов автоматической фиксации нарушений ПДД (скорость)
48	ул. Кирова	ул. Кирова 47	ул. Кирова 47а	4/1,1,1,5		0	4		Установка на Г-образных опорах дублирующих дорожных знаков 5.19.1 над проезжей частью, запрещение левых поворотов путем установки дорожных знаков 4.1.1 и 4.1.2, устройство ограничивающих пешеходных ограждений перильного типа	Восстановление нормативной ширины тротуара по нечетной стороне ул. Кирова с ликвидацией парковки вдоль дома № 47а
49	просп. Космический	просп. Космический, 57	просп. Космический 53/1	8/1,1,1,1,5,6,8	6	0	9	04, 08, 15, 18	Нанесение дорожной разметки, установка дорожных знаков 3.24 для снижения скорости движения транспорта до 40 км/час, устройство ограничивающих пешеходных ограждений перильного типа	Реконструкция светофорного объекта с обустройством регулируемого перекрестка
50	просп. Космический	просп. Космический 17/2	просп. Космический 18/2	4/8,8,8,8		0	4		Нанесение дорожной разметки	Вывос нестационарных торговых объектов с площадки ожидания и посадочной площадки ООТ на нечетной стороне проспекта
51	просп. Космический	просп. Космический – ул. П. Осминина		4/1,1,1,3		0	4		Устройство светофорных объектов, нанесение дорожной разметки, устройство пешеходных ограждений	Размещение стационарных комплексов автоматической фиксации нарушений ПДД (скорость, сигнал светофора)
52	ул. Красный Путь	ул. Красный Путь 82а	ул. Красный Путь 84/3	10/1,5,5,5,8,8,8,8,8	5	1	9	08, 15	Ремонт покрытия проезжей части, нанесение дорожной разметки	Строительство внеуличного пешеходного перехода
53	ул. Красный Путь	ул. Красный Путь – ул. Институтская – ул. Астрономическая		3/1,1,1		0	7		Ремонт покрытия проезжей части, нанесение дорожной разметки	Размещение стационарных комплексов автоматической фиксации нарушений ПДД (скорость) на перегоне между просп. Мира и ул. Институтская
54	ул. Красный Путь	ул. Красный Путь 4	ул. Красный Путь 7	8/1,1,1,1,1,1,6		0	11		Ремонт покрытия проезжей части, нанесение дорожной разметки	Реконструкция перекрестка ул. Красный путь – ул. Интернациональная – ул. Орджоникидзе с обустройством разделительных островков
55	ул. Красный Путь	ул. Красный Путь 141	ул. Красный Путь 145а	4/1,8,8,8	1	0	6	2	Ремонт покрытия проезжей части, нанесение дорожной разметки	Размещение стационарных комплексов автоматической фиксации нарушений ПДД (скорость)
56	ул. Красный Путь	ул. Красный Путь – ул. Фрунзе		7/1,1,1,1,1,1,1		0	11		Ремонт покрытия проезжей части, нанесение дорожной разметки, установка дорожных знаков (внедрение схемы ОДД, предусматривающей отнесенный правый поворот с установкой знаков 2.4, 3.1, 3.2, 3.27, 4.1.1, 4.1.2, 5.15.5, 8.4.9, 8.4.11, 8.24)	Размещение стационарных комплексов автоматической фиксации нарушений ПДД (стоп-линия, сигнал светофора)
57	ул. Ленина	ул. Ленина – ул. Лермонтова		6/1,1,1,1,1,1	2	0	13	8	Ремонт покрытия проезжей части, устройство светофорных объектов, нанесение дорожной разметки, устройство ограждений	Размещение стационарных комплексов автоматической фиксации нарушений ПДД (стоп-линия, сигнал светофора)
58	ул. Лермонтова	ул. Лермонтова – ул. Пушкина		3/1,1,1		0	5		Нанесение дорожной разметки	Устройство светофорных объектов, ТСОДД, предусмотренных проектом (нанесение дорожной разметки, установка дорожных знаков, устройство ограждений)
59	ул. Лукашевича	ул. Лукашевича – просп. Комарова		4/1,1,1,8		0	7		Нанесение дорожной разметки, установка дорожных знаков, устройство ограждений	Размещение стационарных комплексов автоматической фиксации нарушений ПДД (стоп-линия, сигнал светофора)
60	ул. Лукашевича	ул. Лукашевича 8	ул. Лукашевича 11/1	5/1,1,1,5,5	4	0	8	04, 07, 08, 16	Устройство светофорных объектов, ТСОДД, предусмотренных проектом (нанесение дорожной разметки, установка дорожных знаков, устройство ограждений)	Размещение стационарных комплексов автоматической фиксации нарушений ПДД (стоп-линия, сигнал светофора)
61	ул. Лукашевича	ул. Лукашевича – мост им. "60 лет ВЛКСМ"		11/1,1,1,1,1,1,1,3,4,4	2	3	26	008, 25, 28	Нанесение дорожной разметки, установка дорожных знаков 3.24 с 8.23 для снижения скорости движения транспорта до 40 км/час	Демонтаж рекламной конструкции над проезжей частью
62	ул. Масленникова	ул. Масленникова – ул. Ленина (Ленинградская пл.)		5/1,1,1,1,6		0	5		Устройство ограничивающих пешеходных ограждений	Реконструкция пересечения ул. Ленина с проездом вдоль дома № 2 по ул. Ленинградская площадь, ремонт дорожного покрытия по ул. Ленина от ул. Масленникова до ул. Маяковского
63	ул. Масленникова	ул. Масленникова – ул. Жукова		5/1,1,1,5,6		0	5		Установка на Г-образных опорах дублирующих дорожных знаков 5.19.1 над проезжей частью, а также дорожных знаков 5.15.2, устройство ограждений, изменение режимов работы светофорных объектов (увеличение времени разгрузки перекрестка в межфазный период, введение "поздней отсечки" для подхода со стороны ул. Красных Зорь)	Размещение стационарных комплексов автоматической фиксации нарушений ПДД (стоп-линия, сигнал светофора) со всех подходов
64	ул. Масленникова	ул. Масленникова – ул. Б.Хмельницкого		5/1,1,1,1,1	2	0	7	08, 15, 17	Установка на Г-образных опорах дублирующих дорожных знаков 5.19.1 над проезжей частью, а также дорожных знаков 2.4, 3.1, 4.2.1, 5.15.2, устройство ограничивающих пешеходных ограждений перильного типа	Разработка и внедрение автоматизированной системы управления дорожным движением (далее – АСУДД) ("зеленой волны") на участке ул. Б. Хмельницкого от ул. 20 лет РККА до ул. Маяковского; размещение стационарных комплексов автоматической фиксации нарушений ПДД (стоп-линия, сигнал светофора) со всех подходов
65	просп. Мира	просп. Мира – ул. Нефтезаводская		6/1,1,1,1,5,8	1	0	6	8	Установка ограничивающих пешеходных ограждений перильного типа	Устройство светофорного объекта с обустройством разделительных островков и островков безопасности, монтаж пешеходных ограждений, нанесением дорожной разметки
66	просп. Мира	просп. Мира 27	просп. Мира 29	7/5,5,5,5,8,8,8	3	0	9	08, 09, 15	Установка ограничивающих пешеходных ограждений перильного типа	Размещение стационарных комплексов автоматической фиксации нарушений ПДД (стоп-линия, сигнал светофора)
67	просп. Мира	просп. Мира 32	просп. Мира 36	8/1,1,5,5,6,8,8	3	0	9	04, 08, 15, 17	Установка ограничивающих пешеходных ограждений перильного типа	Размещение стационарных комплексов автоматической фиксации нарушений ПДД (сигнал светофора), строительство заездного кармана и посадочной площадки на остановочном пункте с четной стороны улицы
68	просп. Мира	просп. Мира 18	просп. Мира 20/1	4/5,8,8,8	1	0	4	8	Установка ограничивающих пешеходных ограждений перильного типа	Размещение стационарных комплексов автоматической фиксации нарушений ПДД (сигнал светофора), строительство заездного кармана и посадочной площадки на остановочном пункте с четной стороны улицы
69	просп. Мира	просп. Мира 1	просп. Мира 1а	5/1,1,1,4,8	1	0	9	8	Установка ограничивающих пешеходных ограждений перильного типа	Размещение стационарных комплексов автоматической фиксации нарушений ПДД (сигнал светофора), реконструкция ул. Красный Путь от ООТ "Телесентр" до ул. Институтская с доведением ширины 6 полос движения до нормативных значений
70	просп. Мира	просп. Мира – ул. Твардовского		5/1,1,1,1,8	1	0	6	8	Установка дорожных знаков 3.18.2 для запрещения левых поворотов при въезде/выезде с ул. Твардовского	Установка дорожных знаков, устройство ограждений
71	просп. Мира	просп. Мира 96	просп. Мира 98/1	5/5,5,5,5,5		1	4		Установка дорожных знаков 1.22, 3.24 для снижения скоростного режима до 40 км/ч, устройство ограничивающих пешеходных ограждений	Применение комплексов автоматической фиксации нарушений ПДД (скорость)
72	просп. Мира	просп. Мира – выезд от Андрианова вдоль д. 11/6 по просп. Мира		4/1,1,1,8	1	0	5	8	Установка дорожных знаков 3.18.2 для запрещения левых поворотов при въезде/выезде от СК "Сибирский нефтяник"	Установка дорожных знаков, устройство ограждений
73	просп. Мира	просп. Мира 86	просп. Мира 88/2	3/5,5,5		1	4		Установка ограничивающих пешеходных ограждений перильного типа	Установка дорожных знаков, устройство ограждений
74	ул. Нефтезаводская	ул. Нефтезаводская 17	ул. Нефтезаводская 19	5/5,5,5,5,8	4	2	4	8	Устройство светофорных объектов, ТСОДД, предусмотренных проектом (нанесение дорожной разметки, установка дорожных знаков, устройство ограждений)	Размещение стационарных комплексов автоматической фиксации нарушений ПДД (стоп-линия, сигнал светофора)

75	ул. Нефтезаводская	ул. Нефтезаводская – ул. 22 Апреля		7/1,1,1,5,5,5,8		0	8		Изменение режимов работы светофорных объектов для разделения движения транспортных и пешеходных потоков в разные фазы светофорного цикла	Размещение стационарных комплексов автоматической фиксации нарушений ПДД (стоп-линия, сигнал светофора)
76	ул. Новокирпичная	ул. Новокирпичная 1	ул. Новокирпичная 3/1	8/1,1,1,1,5,5,5,5		2	8		Нанесение дорожной разметки, установка дорожных знаков 3.18.2	Нанесение дорожной разметки, установка дорожных знаков
77	ул. Орджоникидзе	ул. Орджоникидзе 105	ул. Орджоникидзе 120	5/1,1,4,4,4		0	5		Ремонт покрытия проезжей части, нанесение дорожной разметки	Применение комплексов автоматической фиксации нарушений ПДД (скорость)
78	ул. Перелета	ул. Перелета – ул. Комарова		3/1,1,1	3	0	5	08, 14, 15, 18	Установка ограничивающих пешеходных ограждений перильного типа	Ремонт дорожного покрытия, размещение стационарных комплексов автоматической фиксации нарушений ПДД (стоп-линия, сигнал светофора)
79	ул. Перелета	ул. Перелета – дорога на Мостотряд-63		3/1,1,1		0	5		Установка дорожных знаков 2.5 для исключения проезда перекрестка без предварительной остановки перед перекрестком со второстепенного направления движения. Применение дорожной разметки. Ремонт покрытия проезжей части	Устройство светофорного объекта с монтажом пешеходных ограждений, ремонт дорожного покрытия дорог по ул. Перелета и на Мостотряд-63
80	ул. 1-я Трамвайная	ул. 1-я Трамвайная 24	ул. 1-я Трамвайная 25	4/4,5,5,5	3	0	5	08, 15	Ремонт покрытия проезжей части, нанесение дорожной разметки	Устройство светофорного объекта с монтажом пешеходных ограждений
81	ул. Труда	ул. Труда – ул. Стальского		3/1,1,1		0	4		Нанесение дорожной разметки	Устройство светофорных объектов, ТСОДД, предусмотренных проектом (нанесение дорожной разметки, установка дорожных знаков, устройство ограждений)
82	ул. Харьковская	ул. Харьковская – ул. 15-я Рабочая		3/1,1,1		0	4		Установка дорожных знаков 2.5 для исключения проезда перекрестка без предварительной остановки перед перекрестком со второстепенного направления движения. Применение дорожной разметки	Размещение стационарных комплексов автоматической фиксации нарушений ПДД (стоп-линия, сигнал светофора)
83	ул. Химиков	ул. Химиков 12	ул. Химиков 27	4/5,5,5,8	3	0	4	08, 15	Нанесение дорожной разметки	Устройство светофорных объектов, ТСОДД, предусмотренных проектом (нанесение дорожной разметки, установка дорожных знаков, устройство ограждений)
84	ул. Химиков	ул. Химиков 34	ул. Химиков 36	5/5,5,8,8,8	1	0	5	16,17	Нанесение дорожной разметки	Устройство светофорных объектов, ТСОДД, предусмотренных проектом (нанесение дорожной разметки, установка дорожных знаков, устройство ограждений)
85	ул. Химиков	ул. Химиков – ул. 4-я Поселковая		5/1,1,5,6		0	5		Нанесение дорожной разметки	Нанесение дорожной разметки
86	ул. Химиков	ул. Химиков – ул. 50 лет Профсоюзозов		5/1,1,5,5,5		0	6		Нанесение дорожной разметки	Устройство светофорных объектов, ТСОДД, предусмотренных проектом (нанесение дорожной разметки, установка дорожных знаков, устройство ограждений)
87	ул. Челюскинцев	ул. Челюскинцев 85	ул. Челюскинцев 87	4/1,1,1,1		0	6		Установка дорожных знаков 3.24 для снижения скорости движения транспорта до 40 км/час	Установка дорожных знаков 3.24 для снижения скорости движения транспорта до 40 км/час

* Коды видов ДТП: 0 – наезд на животное, 1 – столкновение, 2 – опрокидывание, 3 – наезд на стоящее транспортное средство, 4 – наезд на препятствие, 5 – наезд на пешехода, 6 – наезд на велосипедиста, 7 – наезд на гужевой транспорт, 8 – падение пассажира, 9 – иной вид ДТП.

Правительство Омской области ПОСТАНОВЛЕНИЕ

от 19 сентября 2018 года
г. Омск

№ 269-п

О внесении изменений в постановление Правительства Омской области от 1 марта 2018 года № 55-п

Внести в таблицу приложения № 1 «Распределение субсидий местным бюджетам из областного бюджета, определенных в 2018 году Министерству строительства и жилищно-коммунального комплекса Омской области, на строительство, реконструкцию, капитальный ремонт, ремонт и содержание автомобильных дорог местного значения» к постановлению Правительства Омской области от 1 марта 2018 года № 55-п изменения согласно перечню, предусмотренному приложением к настоящему постановлению.

**Исполняющий обязанности Председателя Правительства Омской области
В. П. БОЙКО.**

Постановление Правительства Омской области от 19 сентября 2018 года № 269-п «О внесении изменений в постановление Правительства Омской области от 1 марта 2018 года № 55-п» было впервые опубликовано на «Официальном интернет-портале правовой информации» (www.pravo.gov.ru) 20 сентября 2018 года.

*Приложение
к постановлению Правительства Омской области
от 19 сентября 2018 года № 269-п*

ПЕРЕЧЕНЬ изменений, вносимых в таблицу приложения № 1 «Распределение субсидий местным бюджетам из областного бюджета, определенных в 2018 году Министерству строительства и жилищно-коммунального комплекса Омской области, на строительство, реконструкцию, капитальный ремонт, ремонт и содержание автомобильных дорог местного значения»

- 1) в строке 3:
- цифры «6 386 883,10» заменить цифрами «7 025 567,06»;
- цифры «94,9999999671» заменить цифрами «94,9999998377»;
- 2) в строке 4 цифры «12 000 000,00» заменить цифрами «9 299 999,78»;
- 3) в строке 7 цифры «12 722 477,87» заменить цифрами «10 686 881,40»;
- 4) строку 17 изложить в следующей редакции:

17	Тарское городское поселение Тарского муниципального района Омской области	Ремонт автомобильной дороги в г. Таре (ул. Александровская (от ул. Избышева до ул. Ленина))	3 312 286,43	0,00	3 312 286,43	82,4801800359
		Ремонт автомобильных дорог в г. Таре (ул. 40 лет ВЛКСМ (от ул. Ленина до ул. М.А. Ульянова), ул. Ленина (от ул. Радищева до моста через р. Аркарка), ул. Ленина (от моста через р. Аркарка до ул. Избышева))	10 684 096,24	0,00	10 684 096,24	84,6957356016

5) строки «Распределенные средства по подразделу 1.1», «Нераспределенные средства по подразделу 1.1» изложить в следующей редакции:

Распределенные средства по подразделу 1.1	351 042 772,24	0,00	351 042 772,24	x
Нераспределенные средства по подразделу 1.1	12 171 220,57	0,00	12 171 220,57	x

6) строки «Нераспределенные средства по подразделу 1.2», «Итого по подразделу 1.2» изложить в следующей редакции:

Нераспределенные средства по подразделу 1.2	2 145 950,77	0,00	2 145 950,77	x
Итого по подразделу 1.2	225 475 807,21	0,00	225 475 807,21	x

- 7) в строке 33 цифры «950 186,50» заменить цифрами «874 171,45»;
- 8) в строке 34 цифры «606 323,36» заменить цифрами «600 260,12»;
- 9) строки «Распределенные средства по подразделу 1.3» – «Итого по подразделу 1.3» изложить в следующей редакции:

Распределенные средства по подразделу 1.3	242 217 921,71	0,00	242 217 921,71	x
Нераспределенные средства по подразделу 1.3	45 031 229,43	0,00	45 031 229,43	x
Итого по подразделу 1.3	287 249 151,14	0,00	287 249 151,14	x

- 10) в строке 41:
- цифры «11 917 339,84» заменить цифрами «10 494 373,80»;
- цифры «26 788 661,23» заменить цифрами «25 809 075,93»;
- цифры «15 560 325,06» заменить цифрами «15 560 325,05»;
- цифры «102 177 930,87» заменить цифрами «100 650 345,36»;
- цифры «33 677 554,20» заменить цифрами «33 475 064,21»;
- цифры «29 138 456,43» заменить цифрами «28 990 922,51»;
- цифры «9 497 709,49» заменить цифрами «8 174 645,38»;
- цифры «30 427 860,48» заменить цифрами «30 223 494,33»;
- цифры «10 669 285,31» заменить цифрами «9 395 340,73»;
- цифры «34 229 303,03» заменить цифрами «31 444 978,95»;
- цифры «11 617 957,22» заменить цифрами «9 652 730,60»;
- цифры «2 569 374,16» заменить цифрами «2 467 110,45»;
- цифры «15 707 485,38» заменить цифрами «15 629 338,68»;
- цифры «21 469 991,59» заменить цифрами «21 335 008,40»;
- цифры «17 158 104,59» заменить цифрами «17 050 238,93»;
- цифры «12 504 175,84» заменить цифрами «12 420 240,68»;
- цифры «36 283 174,96» заменить цифрами «36 039 433,84»;
- цифры «2 998 084,71» заменить цифрами «2 983 176,57»;
- цифры «3 485 777,63» заменить цифрами «3 468 437,97»;
- цифры «17 015 878,10» заменить цифрами «16 930 888,23»;
- 11) строки «Распределенные средства по подразделу 1.4», «Нераспределенные средства по подразделу 1.4» изложить в следующей редакции:

Распределенные средства по подразделу 1.4	432 195 170,60	0,00	432 195 170,60	x
Нераспределенные средства по подразделу 1.4	29 093 843,50	0,00	29 093 843,50	x

12) строки «Распределенные средства по разделу 1» – «Итого по разделу 1» изложить в следующей редакции:

Распределенные средства по разделу 1	1 248 785 720,99	0,00	1 248 785 720,99	x
Нераспределенные средства по разделу 1	88 442 244,27	0,00	88 442 244,27	x
Итого по разделу 1	1 337 227 965,26	0,00	1 337 227 965,26	x

- 13) в строке 49 цифры «3 930 089,23» заменить цифрами «3 514 999,99»;

- 14) в строке 50 цифры «8 000 000,00» заменить цифрами «7 799 999,97»;
 15) в строке 52 цифры «2 999 996,65» заменить цифрами «2 294 997,26»;
 16) в строке 58 цифры «1 000 000,00» заменить цифрами «874 999,81»;
 17) в строке 67 цифры «1 905 273,67» заменить цифрами «1 638 535,00»;
 18) в строке 78 цифры «1 462 030,78» заменить цифрами «1 083 103,95»;
 19) в строке 80 цифры «21 128 718,83» заменить цифрами «15 212 708,13»;
 20) в строке 81 цифры «1 904 166,47» заменить цифрами «1 561 416,50»;
 21) в строке 82 цифры «2 280 272,06» заменить цифрами «1 698 802,46»;
 22) в строке 83 цифры «1 978 096,20» заменить цифрами «1 568 356,15»;
 23) в строке 84 цифры «6 155 664,00» заменить цифрами «5 509 303,75»;
 24) в строке 85:

- цифры «16 337 855,82» заменить цифрами «17 221 566,96»;
 - цифры «6 675 667,06» заменить цифрами «6 170 133,33»;

- 25) в строке 87 цифры «500 000,00» заменить цифрами «407 494,44»;
 26) в строке 88 цифры «700 000,00» заменить цифрами «570 498,12»;
 27) в строке 90 цифры «899 124,00» заменить цифрами «732 785,94»;
 28) в строке 91 цифры «900 000,00» заменить цифрами «751 499,96»;
 29) в строке 93 цифры «900 000,00» заменить цифрами «728 983,23»;
 30) в строке 95 цифры «900 000,00» заменить цифрами «674 999,87»;
 31) в строке 98 цифры «1 992 495,66» заменить цифрами «1 623 883,94»;
 32) в строке 113 цифры «5 000 000,00» заменить цифрами «4 482 462,72»;
 33) в строке 115 цифры «3 000 000,00» заменить цифрами «2 590 499,08»;
 34) в строке 116 цифры «4 000 000,00» заменить цифрами «3 299 777,45»;
 35) в строке 119 цифры «2 692 230,59» заменить цифрами «2 140 323,23»;
 36) в строке 124 цифры «9 975 000,00» заменить цифрами «7 075 125,00»;
 37) в строке 125 цифры «3 432 195,96» заменить цифрами «2 574 146,97»;
 38) в строке 129 цифры «4 014 981,44» заменить цифрами «3 161 375,87»;
 39) в строке 143 цифры «20 333 451,00» заменить цифрами «19 840 137,95»;
 40) в строке 145 цифры «2 029 687,51» заменить цифрами «1 603 453,03»;
 41) в строке 146 цифры «2 929 307,52» заменить цифрами «2 204 000,00»;
 42) в строке 163 цифры «1 250 000,00» заменить цифрами «956 332,11»;
 43) в строке 167:

- цифры «798 375,07» заменить цифрами «764 014,39»;
 - цифры «451 257,48» заменить цифрами «431 853,39»;

44) строки «Распределенные средства по подразделу 2.1», «Нераспределенные средства по подразделу 2.1» изложить в следующей редакции:

Распределенные средства по подразделу 2.1	434 072 296,71	0,00	434 072 296,71	x
Нераспределенные средства по подразделу 2.1	41 633 512,98	0,00	41 633 512,98	x

45) строку 173 изложить в следующей редакции:

173	Азовский немецкий национальный муниципальный район Омской области	Проектно-исследовательские работы по объекту «Строительство автомобильной дороги к сельскохозяйственному объекту – телочная ферма в с. Привальное Азовского немецкого национального муниципального района Омской области»	1 142 419,65	0,00	1 142 419,65	95,0000000000
		Проектно-исследовательские работы по объекту «Строительство автомобильной дороги к сельскохозяйственному объекту – животноводческая ферма в с. Александровка Азовского немецкого национального муниципального района Омской области»	1 000 000,00	0,00	1 000 000,00	94,9667616334

46) в строке 174:

- цифры «98,8222207326» заменить цифрами «98,82222»;
 - цифры «98,8222177926» заменить цифрами «98,82222»;

47) дополнить строкой 187.1 следующего содержания:

187.1	Лукьяновское казачье сельское поселение Одесского муниципального района Омской области	Проектно-исследовательские работы по объекту «Реконструкция автомобильной дороги к производственной территории сельхозпроизводителя по ул. Центральная в деревне Сарат Лукьяновского казачьего сельского поселения Одесского муниципального района Омской области»	500 000,00	0,00	500 000,00	50,4286434695
-------	--	--	------------	------	------------	---------------

- 48) в строке 188 цифры «908 530,05» заменить цифрами «880 857,33»;
 49) в строке 190 цифры «898 370,00» заменить цифрами «889 386,18»;
 50) в строке 195 цифры «939 768,50» заменить цифрами «939 550,00»;
 51) в строке 198 цифры «910 383,00» заменить цифрами «909 474,47»;
 52) в строке 200:

- цифры «94,9999999764» заменить цифрами «95,00000»;
 - цифры «94,9999999866» заменить цифрами «95,00000»;

53) строки «Распределенные средства по подразделу 2.2» – «Всего» изложить в следующей редакции:

Распределенные средства по подразделу 2.2	459 860 159,99	243 434 839,00	216 425 320,99	x
Нераспределенные средства по подразделу 2.2	344 435,02	0,00	344 435,02	x
Итого по подразделу 2.2	460 204 595,01	243 434 839,00	216 769 756,01	x
Распределенные средства по разделу 2	893 932 456,70	243 434 839,00	650 497 617,70	x
Нераспределенные средства по разделу 2	41 977 948,00	0,00	41 977 948,00	x
Итого по разделу 2	935 910 404,70	243 434 839,00	692 475 565,70	x
Итого распределенные средства	2 142 718 177,69	243 434 839,00	1 899 283 338,69	x
Итого нераспределенные средства	130 420 192,27	0,00	130 420 192,27	x
Всего	2 273 138 369,96	243 434 839,00	2 029 703 530,96	x

ОТДЕЛ РЕКЛАМЫ ГАЗЕТЫ «ОМСКИЙ ВЕСТНИК»

31-45-44



Правительство Омской области ПОСТАНОВЛЕНИЕ

от 19 сентября 2018 года
г. Омск

№ 273-п

О внесении изменений в постановление Правительства Омской области от 15 октября 2013 года № 253-п

Внести в приложение «Государственная программа Омской области «Информационное общество Омской области» к постановлению Правительства Омской области от 15 октября 2013 года № 253-п следующие изменения:

- 1) в строке «Объемы и источники финансирования государственной программы в целом и по годам ее реализации» таблицы раздела 1:
 - цифры «2 921 391 297,59» заменить цифрами «2 974 264 116,56»;
 - цифры «567 638 525,86» заменить цифрами «615 561 344,83»;
 - цифры «228 473 363,02» заменить цифрами «233 423 363,02»;
- 2) раздел 4 изложить в следующей редакции:

«Раздел 4. Описание ожидаемых результатов реализации государственной программы (по годам, а также по итогам ее реализации)

Ожидаемым результатом реализации государственной программы является доля граждан, использующих механизм получения государственных и муниципальных услуг в электронной форме.

Ожидаемый результат измеряется в процентах (с точностью до десятых долей), определяет долю граждан, использующих механизм получения государственных и муниципальных услуг в электронной форме, в общей численности населения Омской области и рассчитывается в соответствии с методикой расчета показателя «Доля граждан, использующих механизм получения государственных и муниципальных услуг в электронной форме», утвержденной приказом Федеральной службы государственной статистики от 7 сентября 2016 года № 486.

Исходные данные для расчета ожидаемого результата определяются по данным территориального органа Федеральной службы государственной статистики по Омской области.

Плановые значения ожидаемых результатов реализации государственной программы по годам, а также по итогам ее реализации приведены в приложении № 1 к государственной программе.;

- 3) в разделе 6:
 - цифры «2 921 391 297,59» заменить цифрами «2 974 264 116,56»;
 - цифры «567 638 525,86» заменить цифрами «615 561 344,83»;
 - цифры «228 473 363,02» заменить цифрами «233 423 363,02»;
 - в абзаце десятом цифры «36,89» заменить цифрами «37,91», цифры «1 077 684 554,26» заменить цифрами «1 129 139 761,98»;
 - в абзаце восемнадцатом цифры «4,54» заменить цифрами «4,47», цифры «132 501 415,6» заменить цифрами «132 771 185,44»;
 - в абзаце двадцать втором цифры «58,58» заменить цифрами «57,62», цифры «1 711 205 327,73» заменить цифрами «1 712 353 169,14»;
- 4) в приложении № 2 «Подпрограмма «Электронное Правительство Омской области»:
 - в строке «Объемы и источники финансирования подпрограммы в целом и по годам ее реализации» таблицы раздела 1, разделе 7:
 - цифры «1 077 684 554,26» заменить цифрами «1 129 139 761,98»;
 - цифры «245 196 145,15» заменить цифрами «291 701 352,87»;
 - цифры «1 16 676 947,21» заменить цифрами «121 626 947,21»;
 - в разделе 6:
 - абзац десятый дополнить словами «(в том числе обеспечение функционирования государственной информационной системы Омской области «Государственный удостоверяющий центр Омской области»)»;
 - в абзаце шестидесятом слова «(в том числе обеспечение функционирования государственной информационной системы Омской области «Государственный удостоверяющий центр Омской области»)» исключить;

- 5) в строке «Объемы и источники финансирования подпрограммы в целом и по годам ее реализации» таблицы раздела 1, разделе 7 приложения № 3 «Подпрограмма «Комплексное внедрение и использование технологий ГЛОНАСС и централизованной системы оповещения населения Омской области об опасностях»:
 - цифры «132 501 415,6» заменить цифрами «132 771 185,44»;
 - цифры «26 314 573,04» заменить цифрами «26 584 342,88»;
- 6) в строке «Объемы и источники финансирования подпрограммы в целом и по годам ее реализации» таблицы раздела 1, разделе 7 приложения № 4 «Подпрограмма «Информирование населения Омской области через средства массовой информации и массовых коммуникаций»:
 - цифры «1 711 205 327,73» заменить цифрами «1 712 353 169,14»;
 - цифры «296 127 807,67» заменить цифрами «297 275 649,08»;
- 7) в таблицу приложения № 5 «Структура государственной программы Омской области «Информационное общество Омской области» внести изменения согласно перечню, предусмотренному приложением к настоящему постановлению.

**Исполняющий обязанности Председателя Правительства Омской области
В. П. БОЙКО**

Постановление Правительства Омской области от 19 сентября 2018 года № 273-п «О внесении изменений в постановление Правительства Омской области от 15 октября 2013 года № 253-п» было впервые опубликовано на «Официальном интернет-портале правовой информации» (www.pravo.gov.ru) 21 сентября 2018 года.

СТРУКТУРА государственной программы Российской Федерации "Информационное общество Российской Федерации" (далее - государственная программа)

Table with columns: № п/п, Наименование показателя, Срок реализации, Финансовое обеспечение (Объем (рублей)), Целевые индикаторы реализации мероприятий государственной программы. Includes sub-headers for years 2014-2020 and various performance indicators.

Table with multiple columns containing financial data, dates, and descriptions of programs and activities. Includes rows for various information technology and infrastructure projects.

* - Целевой индикатор используется в 2017 году.

Правительство Омской области
ПОСТАНОВЛЕНИЕ

от 19 сентября 2018 года
г. Омск

№ 275-п

О внесении изменений в постановление
Правительства Омской области от 26 апреля 2007 года № 58-п

Внести в состав региональной комиссии по организации подготовки управленческих кадров для
организаций народного хозяйства Российской Федерации на территории Омской области, утвержденный
постановлением Правительства Омской области от 26 апреля 2007 года № 58-п, следующие изменения:

- 1) включить:
- Ушакова Дмитрия Владимировича – заместителя Председателя Правительства Омской области, в

- качестве председателя региональной комиссии;
- Крещука Сергея Анатольевича – заместителя руководителя Аппарата Губернатора и Правительства
Омской области, в качестве заместителя председателя региональной комиссии;
- Гуливатенко Анастасию Павловну – начальника Главного управления информационной политики
Омской области;
- Заева Антона Александровича – Министра строительства и жилищно-коммунального комплекса
Омской области;
- Кушнера Дениса Владимировича – заместителя Министра экономики Омской области;
- Трофимова Юрия Викторовича – Министра культуры Омской области;
2) исключить Карючина Юрия Петровича, Сумарокова Станислава Валерьевича, Фадину Оксану
Николаевну, Христолюбова Дмитрия Игоревича.

Исполняющий обязанности Председателя Правительства Омской области
В. П. БОЙКО

Постановление Правительства Омской области от 19 сентября 2018 года № 275-п «О внесении изменений в
постановление Правительства Омской области от 26 апреля 2007 года № 58-п» было впервые опубликовано на
«Официальном интернет-портале правовой информации» (www.pravo.gov.ru) 21 сентября 2018 года.

Правительство Омской области ПОСТАНОВЛЕНИЕ

от 19 сентября 2018 года
г. Омск

№ 272-п

О внесении изменений в отдельные постановления Правительства Омской области

1. Внести в постановление Правительства Омской области от 26 января 2005 года № 9-п «Об организации государственных природных зоологических заказников регионального значения «Аллапы», «Заозерный», «Килейный» следующие изменения:

1) приложение № 2 «Положение о государственном природном зоологическом заказнике регионального значения «Аллапы» изложить в новой редакции согласно приложению № 1 к настоящему постановлению;

2) приложение № 3 «Положение о государственном природном зоологическом заказнике регионального значения «Заозерный» изложить в новой редакции согласно приложению № 2 к настоящему постановлению;

3) приложение № 4 «Положение о государственном природном зоологическом заказнике регионального значения «Килейный» изложить в новой редакции согласно приложению № 3 к настоящему постановлению.

2. Приложение № 1 «Положение о государственном природном зоологическом заказнике регионального значения «Лузинская дача» к постановлению Правительства Омской области от 26 декабря 2012 года № 311-п «О государственном природном зоологическом заказнике регионального значения «Лузинская дача» изложить в новой редакции согласно приложению № 4 к настоящему постановлению.

3. Внести в постановление Правительства Омской области от 24 июля 2013 года № 166-п «О государственных природных зоологических заказниках регионального значения «Лесостепной», «Высокий Увал», «Надеждинский», «Приграничный» следующие изменения:

1) приложение № 2 «Положение о государственном природном зоологическом заказнике регионального значения «Лесостепной» изложить в новой редакции согласно приложению № 5 к настоящему постановлению;

2) приложение № 3 «Положение о государственном природном зоологическом заказнике регионального значения «Высокий Увал» изложить в новой редакции согласно приложению № 6 к настоящему постановлению;

3) приложение № 4 «Положение о государственном природном зоологическом заказнике регионального значения «Надеждинский» изложить в новой редакции согласно приложению № 7 к настоящему постановлению;

4) приложение № 5 «Положение о государственном природном зоологическом заказнике регионального значения «Приграничный» изложить в новой редакции согласно приложению № 8 к настоящему постановлению.

4. Внести в постановление Правительства Омской области от 29 июня 2017 года № 191-п «О государственных природных заказниках регионального значения «Баировский», «Степной» следующие изменения:

1) приложение № 1 «Положение о государственном природном заказнике регионального значения «Баировский» изложить в новой редакции согласно приложению № 9 к настоящему постановлению;

2) приложение № 2 «Положение о государственном природном заказнике регионального значения «Степной» изложить в новой редакции согласно приложению № 10 к настоящему постановлению.

Исполняющий обязанности Председателя Правительства Омской области В. П. БОЙКО.

Постановление Правительства Омской области от 19 сентября 2018 года № 272-п «О внесении изменений в отдельные постановления Правительства Омской области» было впервые опубликовано на «Официальном интернет-портале правовой информации» (www.pravo.gov.ru) 21 сентября 2018 года.

Приложение № 1
к постановлению Правительства Омской области
от 19 сентября 2018 года № 272-п
«Приложение № 2
к постановлению Правительства Омской области
от 26 января 2005 года № 9-п

ПОЛОЖЕНИЕ о государственном природном зоологическом заказнике регионального значения «Аллапы»

1. Общие положения

1. Государственный природный зоологический заказник регионального значения «Аллапы» (далее – заказник) является особо охраняемой природной территорией регионального значения, относится к категории заказников биологического (зоологического) профиля и находится в ведении Министерства природных ресурсов и экологии Омской области.

2. Целями создания заказника являются:

- 1) поддержание экологического баланса и стабильности функционирования экологических систем;
- 2) сохранение природного комплекса в естественном состоянии;
- 3) охрана редких, исчезающих или нуждающихся в особой охране видов животных;
- 4) сохранение, восстановление и воспроизводство охотничьих ресурсов, обогащение ими сопредельных территорий.

3. Заказник образован для выполнения следующих задач:

- 1) сохранение среды обитания и путей миграций редких, исчезающих или нуждающихся в особой охране видов животных, охотничьих ресурсов;
- 2) осуществление государственного экологического мониторинга (государственного мониторинга окружающей среды);
- 3) проведение научных исследований;
- 4) осуществление экологического просвещения.

2. Режим особой охраны заказника

4. На территории заказника запрещается любая деятельность, если она противоречит целям создания заказника или причиняет вред природному комплексу и его компонентам, в том числе:

- 1) промысловая, спортивная и любительская охота;
- 2) рубка лесных насаждений (кроме выборочных рубок ухода за лесом, санитарных рубок, заготовки гражданами древесины для собственных нужд), трелевочные работы (за исключением случаев заготовки древесины при осуществлении выборочных рубок ухода за лесом, санитарных рубок), использование лесов в целях переработки древесины и иных лесных ресурсов;
- 3) заготовка живицы, создание лесных плантаций и их эксплуатация, заготовка пищевых лесных ресурсов и сбор лекарственных растений (за исключением заготовки гражданами пищевых лесных ресурсов и сбора ими лекарственных растений для собственных нужд);
- 4) обучение (вынашивание) ловчих птиц;
- 5) уничтожение и изъятие из естественной природной среды объектов животного мира (за исключением любительского и спортивного рыболовства, осуществляемого в порядке, установленном законодательством Российской Федерации), а также грибов и дикорастущих растений, виды которых занесены в Красную книгу Российской Федерации и (или) Красную книгу Омской области;
- 6) разрушение выводковых нор животных (кроме видов, относящихся к отряду грызунов, наносящих ущерб сельскому хозяйству), разорение гнезд и сбор яиц (кроме вороньих);
- 7) выпас и водопой скота (кроме скота, принадлежащего населению, проживающему на территории заказника, в местах, согласованных с бюджетным учреждением Омской области «Управление по охране

животного мира» (далее – бюджетное учреждение));

8) взрывные работы, проведение гидромелиоративных и ирригационных работ, устройство дамб, плотин, прудов;

9) строительство и реконструкция объектов капитального строительства, линейных сооружений, не связанных с обеспечением функционирования заказника и жизнедеятельности населения, проживающего в границах заказника;

10) размещение мусора, отходов производства и потребления, а также создание объектов размещения отходов производства и потребления, радиоактивных, химических, взрывчатых, токсичных, отравляющих и ядовитых веществ;

11) организация мест купания и туристических стоянок (вне специально отведенных мест), мойка транспортных средств, устройство стрельбищ;

12) сенокосение вкруговую (от края к центру);

13) пускание палов, выжигание растительности (за исключением противопожарных мероприятий), разведение за пределами специально предусмотренных мест костров;

14) распашка земель (за исключением осуществления лесохозяйственной деятельности, связанной с использованием, охраной, защитой и воспроизводством лесов, и распашки земель, уже используемых собственниками земельных участков, землепользователями, землевладельцами и арендаторами земельных участков для производства сельскохозяйственной продукции);

15) проезд и стоянка вне дорог общего пользования на механических транспортных средствах граждан, чье пребывание на территории заказника не связано с производственной деятельностью, не являющихся собственниками земельных участков, землепользователями, землевладельцами, арендаторами земельных и лесных участков, которые расположены в границах заказника (кроме должностных лиц органов государственной власти, уполномоченных в сфере охраны окружающей среды, при исполнении ими должностных обязанностей, а также в случаях, предусмотренных федеральным законодательством);

16) нахождение с огнестрельным, пневматическим и метательным оружием, капканами и другими орудиями охоты (за исключением хранения и транспортировки по дорогам общего пользования в соответствии с законодательством Российской Федерации), а также с продукцией охоты лиц, не являющихся представителями уполномоченных государственных органов в сфере охраны окружающей среды;

17) сбор зоологических, ботанических, минералогических и палеонтологических объектов для коллекций;

18) уничтожение и повреждение шлагбаумов, аншлагов, стендов, других информационных знаков и указателей, а также оборудованных экологических троп, мест стоянок и отдыха;

19) нахождение с собаками (за исключением используемых при проведении мероприятий по охране природных комплексов и объектов), содержание собак без привязи, вне вольеров или иных сооружений, ограничивающих зону их передвижения, натаска и нагонка собак.

5. На территории заказника в порядке, установленном законодательством Российской Федерации, по согласованию с Министерством природных ресурсов и экологии Омской области разрешается:

1) отстрел, уничтожение и отлов диких животных в целях предупреждения эпизоотий и при возникновении эпизоотий, а также уничтожение одичавших бродячих домашних животных;

2) отлов охотничьих ресурсов для расселения в другие места;

3) регулирование численности диких животных, обитающих на территории заказника;

4) проведение геолого-разведочных работ и разработка полезных ископаемых;

5) применение ядохимикатов при массовом размножении вредителей сельского и лесного хозяйства;

6) уничтожение карантинных объектов.

6. На территории заказника разрешается:

1) сельскохозяйственная, иная деятельность, необходимая для жизнеобеспечения населения, проживающего на территории заказника, а также для ведения непрерывного производства земледельцами, землевладельцами, собственниками и арендаторами земельных участков, на землях которых расположен заказник, при условии, что данная деятельность не противоречит целям создания заказника, указанным в пункте 2 настоящего Положения;

2) заготовка гражданами древесины для собственных нужд;

3) сенокосение (за исключением сенокосения вкруговую (от центра к краю));

4) заготовка гражданами пищевых лесных ресурсов и сбор ими лекарственных растений для собственных нужд;

5) любительское и спортивное рыболовство, осуществляемое в порядке, установленном законодательством Российской Федерации;

6) проведение природоохранных, противопожарных, биотехнических мероприятий;

7) проведение научных исследований;

8) осуществление деятельности, направленной на проведение государственного экологического мониторинга (государственного мониторинга окружающей среды);

9) ведение эколого-просветительской работы;

10) проведение работ по обустройству территории заказника, в том числе организация и устройство экологических маршрутов, мест купания, инфраструктуры заказника (определенных бюджетным учреждением).

7. Охота в целях осуществления научно-исследовательской деятельности, образовательной деятельности на территории заказника осуществляется в порядке, установленном законодательством Российской Федерации.

8. На территории заказника проведение мероприятий по охране, защите, воспроизводству и использованию лесов осуществляется в соответствии с законодательством Российской Федерации.

9. Границы заказника обозначаются по периметру границ его территории на местности специальными информационными знаками.

10. Охрана территории заказника и обеспечение его функционирования осуществляются бюджетным учреждением.

Приложение № 2
к постановлению Правительства Омской области
от 19 сентября 2018 года № 272-п
«Приложение № 3
к постановлению Правительства Омской области
от 26 января 2005 года № 9-п

ПОЛОЖЕНИЕ о государственном природном зоологическом заказнике регионального значения «Заозерный»

1. Общие положения

1. Государственный природный зоологический заказник регионального значения «Заозерный» (далее – заказник) является особо охраняемой природной территорией регионального значения, относится к категории заказников биологического (зоологического) профиля и находится в ведении Министерства природных ресурсов и экологии Омской области.

2. Целями создания заказника являются:

- 1) поддержание экологического баланса и стабильности функционирования экологических систем;
- 2) сохранение природного комплекса в естественном состоянии;
- 3) охрана редких, исчезающих или нуждающихся в особой охране видов животных;
- 4) сохранение, восстановление и воспроизводство охотничьих ресурсов, обогащение ими сопредельных территорий.

3. Заказник образован для выполнения следующих задач:

- 1) сохранение среды обитания и путей миграций редких, исчезающих или нуждающихся в особой охране видов животных, охотничьих ресурсов;
- 2) осуществление государственного экологического мониторинга (государственного мониторинга окружающей среды);
- 3) проведение научных исследований;
- 4) осуществление экологического просвещения.

2. Режим особой охраны заказника

4. На территории заказника запрещается любая деятельность, если она противоречит целям созда-

ния заказника или причиняет вред природному комплексу и его компонентам, в том числе:

- 1) промысловая, спортивная и любительская охота;
- 2) рубка лесных насаждений (кроме выборочных рубок ухода за лесом, санитарных рубок, заготовки гражданами древесины для собственных нужд), трелевочные работы (за исключением случаев заготовки древесины при осуществлении выборочных рубок ухода за лесом, санитарных рубок), использование лесов в целях переработки древесины и иных лесных ресурсов;
- 3) заготовка живицы, создание лесных плантаций и их эксплуатация, заготовка пищевых лесных ресурсов и сбор лекарственных растений (за исключением заготовки гражданами пищевых лесных ресурсов и сбора ими лекарственных растений для собственных нужд);
- 4) обучение (вынашивание) ловчих птиц;
- 5) уничтожение и изъятие из естественной природной среды объектов животного мира (за исключением любительского и спортивного рыболовства, осуществляемого в порядке, установленном законодательством Российской Федерации), а также грибов и дикорастущих растений, виды которых занесены в Красную книгу Российской Федерации и (или) Красную книгу Омской области;
- 6) разрушение выводковых нор животных (кроме видов, относящихся к отряду грызунов, наносящих ущерб сельскому хозяйству), разорение гнезд и сбор яиц (кроме вороньих);
- 7) выпас и водопой скота (кроме скота, принадлежащего населению, проживающему на территории заказника, в местах, согласованных с бюджетным учреждением Омской области «Управление по охране животного мира» (далее – бюджетное учреждение));
- 8) взрывные работы, проведение гидромелиоративных и ирригационных работ, устройство дамб, плотин, прудов;

9) строительство и реконструкция объектов капитального строительства, линейных сооружений, не связанных с обеспечением функционирования заказника и жизнедеятельности населения, проживающего в границах заказника;

10) размещение мусора, отходов производства и потребления, а также создание объектов размещения отходов производства и потребления, радиоактивных, химических, взрывчатых, токсичных, отравляющих и ядовитых веществ;

- 11) организация мест купания и туристических стоянок (вне специально отведенных мест), мойка транспортных средств, устройство стрельбищ;
- 12) сенокосение вкруговую (от края к центру);
- 13) пускание палов, выжигание растительности (за исключением противопожарных мероприятий), разведение за пределами специально предусмотренных мест костров;

14) распашка земель (за исключением осуществления лесохозяйственной деятельности, связанной с использованием, охраной, защитой и воспроизводством лесов, и распашки земель, уже используемых собственниками земельных участков, землепользователями, землевладельцами и арендаторами земельных участков для производства сельскохозяйственной продукции);

15) проезд и стоянка вне дорог общего пользования на механических транспортных средствах граждан, чье пребывание на территории заказника не связано с производственной деятельностью, не являющихся собственниками земельных участков, землепользователями, землевладельцами, арендаторами земельных и лесных участков, которые расположены в границах заказника (кроме должностных лиц органов государственной власти, уполномоченных в сфере охраны окружающей среды, при исполнении ими должностных обязанностей, а также в случаях, предусмотренных федеральным законодательством);

16) нахождение с огнестрельным, пневматическим и метательным оружием, капканами и другими орудиями охоты (за исключением хранения и транспортировки по дорогам общего пользования в соответствии с законодательством Российской Федерации), а также с продукцией охоты лиц, не являющихся представителями уполномоченных государственных органов в сфере охраны окружающей среды;

17) сбор зоологических, ботанических, минералогических и палеонтологических объектов для коллекций;

18) уничтожение и повреждение слагбаумов, аншлагов, стенов, других информационных знаков и указателей, а также оборудованных экологических троп, мест стоянок и отдыха;

19) нахождение с собаками (за исключением используемых при проведении мероприятий по охране природных комплексов и объектов), содержание собак без привязи, вне вольеров или иных сооружений, ограничивающих зону их передвижения, натаска и нагонка собак.

5. На территории заказника в порядке, установленном законодательством Российской Федерации, по согласованию с Министерством природных ресурсов и экологии Омской области разрешается:

- 1) отстрел, уничтожение и отлов диких животных в целях предупреждения эпизоотий и при возникновении эпизоотий, а также уничтожение одичавших бродячих домашних животных;
- 2) отлов охотничьих ресурсов для расселения в другие места;
- 3) регулирование численности диких животных, обитающих на территории заказника;
- 4) проведение геолого-разведочных работ и разработка полезных ископаемых;
- 5) применение ядохимикатов при массовом размножении вредителей сельского и лесного хозяйства;
- 6) уничтожение карантинных объектов.

6. На территории заказника разрешается:

- 1) сельскохозяйственная, иная деятельность, необходимая для жизнеобеспечения населения, проживающего на территории заказника, а также для ведения непрерывного производства землепользователями, землевладельцами, собственниками и арендаторами земельных участков, на землях которых расположен заказник, при условии, что данная деятельность не противоречит целям создания заказника, указанным в пункте 2 настоящего Положения;

- 2) заготовка гражданами древесины для собственных нужд;
- 3) сенокосение (за исключением сенокосения вкруговую (от центра к краю));
- 4) заготовка гражданами пищевых лесных ресурсов и сбор ими лекарственных растений для собственных нужд;

- 5) любительское и спортивное рыболовство, осуществляемое в порядке, установленном законодательством Российской Федерации;
- 6) проведение природоохранных, противопожарных, биотехнических мероприятий;
- 7) проведение научных исследований;
- 8) осуществление деятельности, направленной на проведение государственного экологического мониторинга (государственного мониторинга окружающей среды);
- 9) ведение эколого-просветительской работы;
- 10) проведение работ по обустройству территории заказника, в том числе организация и устройство экологических маршрутов, мест купания, инфраструктуры заказника (определенных бюджетным учреждением).

7. Охота в целях осуществления научно-исследовательской деятельности, образовательной деятельности на территории заказника осуществляется в порядке, установленном законодательством Российской Федерации.

8. На территории заказника проведение мероприятий по охране, защите, воспроизводству и использованию лесов осуществляется в соответствии с законодательством Российской Федерации.

9. Границы заказника обозначаются по периметру границ его территории на местности специальными информационными знаками.

10. Охрана территории заказника и обеспечение его функционирования осуществляются бюджетным учреждением.

_____»

*Приложение № 3
к постановлению Правительства Омской области
от 19 сентября 2018 года № 272-п
«Приложение № 4
к постановлению Правительства Омской области
от 26 января 2005 года № 9-п*

ПОЛОЖЕНИЕ о государственном природном зоологическом заказнике регионального значения «Килейный»

1. Общие положения

1. Государственный природный зоологический заказник регионального значения «Килейный» (далее – заказник) является особо охраняемой природной территорией регионального значения, относится к

категории заказников биологического (зоологического) профиля и находится в ведении Министерства природных ресурсов и экологии Омской области.

2. Целями создания заказника являются:
 - 1) поддержание экологического баланса и стабильности функционирования экологических систем;
 - 2) сохранение природного комплекса в естественном состоянии;
 - 3) охрана редких, исчезающих или нуждающихся в особой охране видов животных;
 - 4) сохранение, восстановление и воспроизводство охотничьих ресурсов, обогащение ими сопредельных территорий.
3. Заказник образован для выполнения следующих задач:
 - 1) сохранение среды обитания и путей миграций редких, исчезающих или нуждающихся в особой охране видов животных, охотничьих ресурсов;
 - 2) осуществление государственного экологического мониторинга (государственного мониторинга окружающей среды);
 - 3) проведение научных исследований;
 - 4) осуществление экологического просвещения.

2. Режим особой охраны заказника

4. На территории заказника запрещается любая деятельность, если она противоречит целям создания заказника или причиняет вред природному комплексу и его компонентам, в том числе:

- 1) промысловая, спортивная и любительская охота;
- 2) рубка лесных насаждений (кроме выборочных рубок ухода за лесом, санитарных рубок, заготовки гражданами древесины для собственных нужд), трелевочные работы (за исключением случаев заготовки древесины при осуществлении выборочных рубок ухода за лесом, санитарных рубок), использование лесов в целях переработки древесины и иных лесных ресурсов;
- 3) заготовка живицы, создание лесных плантаций и их эксплуатация, заготовка пищевых лесных ресурсов и сбор лекарственных растений (за исключением заготовки гражданами пищевых лесных ресурсов и сбора ими лекарственных растений для собственных нужд);
- 4) обучение (вынашивание) ловчих птиц;
- 5) уничтожение и изъятие из естественной природной среды объектов животного мира (за исключением любительского и спортивного рыболовства, осуществляемого в порядке, установленном законодательством Российской Федерации), а также грибов и дикорастущих растений, виды которых занесены в Красную книгу Российской Федерации и (или) Красную книгу Омской области;
- 6) разрушение выводковых нор животных (кроме видов, относящихся к отряду грызунов, наносящих ущерб сельскому хозяйству), разорение гнезд и сбор яиц (кроме вороньих);
- 7) выпас и водопой скота (кроме скота, принадлежащего населению, проживающему на территории заказника, в местах, согласованных с бюджетным учреждением Омской области «Управление по охране животного мира» (далее – бюджетное учреждение));
- 8) взрывные работы, проведение гидромелиоративных и ирригационных работ, устройство дамб, плотин, прудов;
- 9) строительство и реконструкция объектов капитального строительства, линейных сооружений, не связанных с обеспечением функционирования заказника и жизнедеятельности населения, проживающего в границах заказника;
- 10) размещение мусора, отходов производства и потребления, а также создание объектов размещения отходов производства и потребления, радиоактивных, химических, взрывчатых, токсичных, отравляющих и ядовитых веществ;

11) организация мест купания и туристических стоянок (вне специально отведенных мест), мойка транспортных средств, устройство стрельбищ;

12) сенокосение вкруговую (от края к центру);

13) пускание палов, выжигание растительности (за исключением противопожарных мероприятий), разведение за пределами специально предусмотренных мест костров;

14) распашка земель (за исключением осуществления лесохозяйственной деятельности, связанной с использованием, охраной, защитой и воспроизводством лесов, и распашки земель, уже используемых собственниками земельных участков, землепользователями, землевладельцами и арендаторами земельных участков для производства сельскохозяйственной продукции);

15) проезд и стоянка вне дорог общего пользования на механических транспортных средствах граждан, чье пребывание на территории заказника не связано с производственной деятельностью, не являющихся собственниками земельных участков, землепользователями, землевладельцами, арендаторами земельных и лесных участков, которые расположены в границах заказника (кроме должностных лиц органов государственной власти, уполномоченных в сфере охраны окружающей среды, при исполнении ими должностных обязанностей, а также в случаях, предусмотренных федеральным законодательством);

16) нахождение с огнестрельным, пневматическим и метательным оружием, капканами и другими орудиями охоты (за исключением хранения и транспортировки по дорогам общего пользования в соответствии с законодательством Российской Федерации), а также с продукцией охоты лиц, не являющихся представителями уполномоченных государственных органов в сфере охраны окружающей среды;

17) сбор зоологических, ботанических, минералогических и палеонтологических объектов для коллекций;

18) уничтожение и повреждение слагбаумов, аншлагов, стенов, других информационных знаков и указателей, а также оборудованных экологических троп, мест стоянок и отдыха;

19) нахождение с собаками (за исключением используемых при проведении мероприятий по охране природных комплексов и объектов), содержание собак без привязи, вне вольеров или иных сооружений, ограничивающих зону их передвижения, натаска и нагонка собак.

5. На территории заказника в порядке, установленном законодательством Российской Федерации, по согласованию с Министерством природных ресурсов и экологии Омской области разрешается:

- 1) отстрел, уничтожение и отлов диких животных в целях предупреждения эпизоотий и при возникновении эпизоотий, а также уничтожение одичавших бродячих домашних животных;
- 2) отлов охотничьих ресурсов для расселения в другие места;
- 3) регулирование численности диких животных, обитающих на территории заказника;
- 4) проведение геолого-разведочных работ и разработка полезных ископаемых;
- 5) применение ядохимикатов при массовом размножении вредителей сельского и лесного хозяйства;
- 6) уничтожение карантинных объектов.

6. На территории заказника разрешается:

- 1) сельскохозяйственная, иная деятельность, необходимая для жизнеобеспечения населения, проживающего на территории заказника, а также для ведения непрерывного производства землепользователями, землевладельцами, собственниками и арендаторами земельных участков, на землях которых расположен заказник, при условии, что данная деятельность не противоречит целям создания заказника, указанным в пункте 2 настоящего Положения;
- 2) заготовка гражданами древесины для собственных нужд;
- 3) сенокосение (за исключением сенокосения вкруговую (от центра к краю));
- 4) заготовка гражданами пищевых лесных ресурсов и сбор ими лекарственных растений для собственных нужд;
- 5) любительское и спортивное рыболовство, осуществляемое в порядке, установленном законодательством Российской Федерации;

6) проведение природоохранных, противопожарных, биотехнических мероприятий;

7) проведение научных исследований;

8) осуществление деятельности, направленной на проведение государственного экологического мониторинга (государственного мониторинга окружающей среды);

9) ведение эколого-просветительской работы;

10) проведение работ по обустройству территории заказника, в том числе организация и устройство экологических маршрутов, мест купания, инфраструктуры заказника (определенных бюджетным учреждением).

7. Охота в целях осуществления научно-исследовательской деятельности, образовательной деятельности на территории заказника осуществляется в порядке, установленном законодательством Российской Федерации.

8. На территории заказника проведение мероприятий по охране, защите, воспроизводству и использованию лесов осуществляется в соответствии с законодательством Российской Федерации.

9. Границы заказника обозначаются по периметру границ его территории на местности специальными информационными знаками.

10. Охрана территории заказника и обеспечение его функционирования осуществляются бюджетным учреждением.

_____»

Приложение № 4
к постановлению Правительства Омской области
от 19 сентября 2018 года № 272-п
«Приложение № 1
к постановлению Правительства Омской области
от 26 декабря 2012 года № 311-п

ПОЛОЖЕНИЕ

о государственном природном зоологическом заказнике регионального значения «Лузинская дача»

1. Общие положения

1. Государственный природный зоологический заказник регионального значения «Лузинская дача» (далее – заказник) является особо охраняемой природной территорией регионального значения, относится к категории заказников биологического (зоологического) профиля и находится в ведении Министерства природных ресурсов и экологии Омской области.

2. Целями создания заказника являются:

- 1) поддержание экологического баланса и стабильности функционирования экологических систем;
- 2) сохранение природного комплекса в естественном состоянии;
- 3) охрана редких, исчезающих или нуждающихся в особой охране видов животных;
- 4) сохранение, восстановление и воспроизводство охотничьих ресурсов, обогащение ими сопредельных территорий.

3. Заказник образован для выполнения следующих задач:

- 1) сохранение среды обитания и путей миграций редких, исчезающих или нуждающихся в особой охране видов животных, охотничьих ресурсов;
- 2) осуществление государственного экологического мониторинга (государственного мониторинга окружающей среды);
- 3) проведение научных исследований;
- 4) осуществление экологического просвещения.

2. Режим особой охраны заказника

4. На территории заказника запрещается любая деятельность, если она противоречит целям создания заказника или причиняет вред природному комплексу и его компонентам, в том числе:

- 1) промысловая, спортивная и любительская охота;
- 2) рубка лесных насаждений (кроме выборочных рубок ухода за лесом, санитарных рубок, заготовки гражданами древесины для собственных нужд), трелевочные работы (за исключением случаев заготовки древесины при осуществлении выборочных рубок ухода за лесом, санитарных рубок), использование лесов в целях переработки древесины и иных лесных ресурсов;
- 3) заготовка живицы, создание лесных плантаций и их эксплуатация, заготовка пищевых лесных ресурсов и сбор лекарственных растений (за исключением заготовки гражданами пищевых лесных ресурсов и сбора ими лекарственных растений для собственных нужд);
- 4) обучение (вынашивание) ловчих птиц;
- 5) уничтожение и изъятие из естественной природной среды объектов животного мира (за исключением любительского и спортивного рыболовства, осуществляемого в порядке, установленном законодательством Российской Федерации), а также грибов и дикорастущих растений, виды которых занесены в Красную книгу Российской Федерации и (или) Красную книгу Омской области;
- 6) разрушение выводковых нор животных (кроме видов, относящихся к отряду грызунов, наносящих ущерб сельскому хозяйству), разорение гнезд и сбор яиц (кроме вороньих);
- 7) выпас и водопой скота (кроме скота, принадлежащего населению, проживающему на территории заказника, в местах, согласованных с бюджетным учреждением Омской области «Управление по охране животного мира» (далее – бюджетное учреждение));
- 8) взрывные работы, проведение гидромелиоративных и ирригационных работ, устройство дамб, плотин, прудов;
- 9) строительство и реконструкция объектов капитального строительства, линейных сооружений, не связанных с обеспечением функционирования заказника и жизнедеятельности населения, проживающего в границах заказника;
- 10) размещение мусора, отходов производства и потребления, а также создание объектов размещения отходов производства и потребления, радиоактивных, химических, взрывчатых, токсичных, отравляющих и ядовитых веществ;
- 11) организация мест купания и туристических стоянок (вне специально отведенных мест), мойка транспортных средств, устройство стрельбищ;
- 12) сенокосение вкруговую (от края к центру);
- 13) пускание палов, выжигание растительности (за исключением противопожарных мероприятий), разведение за пределами специально предусмотренных мест костров;
- 14) распашка земель (за исключением осуществления лесохозяйственной деятельности, связанной с использованием, охраной, защитой и воспроизводством лесов, и распашки земель, уже используемых собственниками земельных участков, землепользователями, землевладельцами и арендаторами земельных участков для производства сельскохозяйственной продукции);
- 15) проезд и стоянка вне дорог общего пользования на механических транспортных средствах граждан, чье пребывание на территории заказника не связано с производственной деятельностью, не являющихся собственниками земельных участков, землепользователями, землевладельцами, арендаторами земельных и лесных участков, которые расположены в границах заказника (кроме должностных лиц органов государственной власти, уполномоченных в сфере охраны окружающей среды, при исполнении ими должностных обязанностей, а также в случаях, предусмотренных федеральным законодательством);
- 16) нахождение с огнестрельным, пневматическим и метательным оружием, капканами и другими орудиями охоты (за исключением хранения и транспортировки по дорогам общего пользования в соответствии с законодательством Российской Федерации), а также с продукцией охоты лиц, не являющихся представителями уполномоченных государственных органов в сфере охраны окружающей среды;
- 17) сбор зоологических, ботанических, минералогических и палеонтологических объектов для коллекций;
- 18) уничтожение и повреждение шлагбаумов, аншлагов, стенов, других информационных знаков и указателей, а также оборудованных экологических троп, мест стоянок и отдыха;
- 19) нахождение с собаками (за исключением используемых при проведении мероприятий по охране природных комплексов и объектов), содержание собак без привязи, вне вольеров или иных сооружений, ограничивающих зону их передвижения, натаска и нагонка собак.

5. На территории заказника в порядке, установленном законодательством Российской Федерации, по согласованию с Министерством природных ресурсов и экологии Омской области разрешается:

- 1) отстрел, уничтожение и отлов диких животных в целях предупреждения эпизоотий и при возникновении эпизоотий, а также уничтожение одичавших бродячих домашних животных;
- 2) отлов охотничьих ресурсов для расселения в другие места;
- 3) регулирование численности диких животных, обитающих на территории заказника;
- 4) проведение геолого-разведочных работ и разработка полезных ископаемых;
- 5) применение ядохимикатов при массовом размножении вредителей сельского и лесного хозяйства;
- 6) уничтожение карантинных объектов.

6. На территории заказника разрешается:

- 1) сельскохозяйственная, иная деятельность, необходимая для жизнеобеспечения населения, проживающего на территории заказника, а также для ведения непрерывного производства землепользователями, землевладельцами, собственниками и арендаторами земельных участков, на землях которых расположен заказник, при условии, что данная деятельность не противоречит целям создания заказника, указанным в пункте 2 настоящего Положения;
- 2) заготовка гражданами древесины для собственных нужд;
- 3) сенокосение (за исключением сенокосения вкруговую (от центра к краю));
- 4) заготовка гражданами пищевых лесных ресурсов и сбор ими лекарственных растений для собственных нужд;
- 5) любительское и спортивное рыболовство, осуществляемое в порядке, установленном законодательством Российской Федерации;
- 6) проведение природоохранных, противопожарных, биотехнических мероприятий;

- 7) проведение научных исследований;
- 8) осуществление деятельности, направленной на проведение государственного экологического мониторинга (государственного мониторинга окружающей среды);
- 9) ведение эколого-просветительской работы;
- 10) проведение работ по обустройству территории заказника, в том числе организация и устройство экологических маршрутов, мест купания, инфраструктуры заказника (определенных бюджетным учреждением).

7. Охота в целях осуществления научно-исследовательской деятельности, образовательной деятельности на территории заказника осуществляется в порядке, установленном законодательством Российской Федерации.

8. На территории заказника проведение мероприятий по охране, защите, воспроизводству и использованию лесов осуществляется в соответствии с законодательством Российской Федерации.

9. Границы заказника обозначаются по периметру границ его территории на местности специальными информационными знаками.

10. Охрана территории заказника и обеспечение его функционирования осуществляются бюджетным учреждением.

Приложение № 5
к постановлению Правительства Омской области
от 19 сентября 2018 года № 272-п
«Приложение № 2
к постановлению Правительства Омской области
от 24 июля 2013 года № 166-п

ПОЛОЖЕНИЕ

о государственном природном зоологическом заказнике регионального значения «Лесостепной»

1. Общие положения

1. Государственный природный зоологический заказник регионального значения «Лесостепной» (далее – заказник) является особо охраняемой природной территорией регионального значения, относится к категории заказников биологического (зоологического) профиля и находится в ведении Министерства природных ресурсов и экологии Омской области.

2. Целями создания заказника являются:

- 1) поддержание экологического баланса и стабильности функционирования экологических систем;
- 2) сохранение природного комплекса в естественном состоянии;
- 3) охрана редких, исчезающих или нуждающихся в особой охране видов животных;
- 4) сохранение, восстановление и воспроизводство охотничьих ресурсов, обогащение ими сопредельных территорий.

3. Заказник образован для выполнения следующих задач:

- 1) сохранение среды обитания и путей миграций редких, исчезающих или нуждающихся в особой охране видов животных, охотничьих ресурсов;
- 2) осуществление государственного экологического мониторинга (государственного мониторинга окружающей среды);
- 3) проведение научных исследований;
- 4) осуществление экологического просвещения.

2. Режим особой охраны заказника

4. На территории заказника запрещается любая деятельность, если она противоречит целям создания заказника или причиняет вред природному комплексу и его компонентам, в том числе:

- 1) промысловая, спортивная и любительская охота;
- 2) рубка лесных насаждений (кроме выборочных рубок ухода за лесом, санитарных рубок, заготовки гражданами древесины для собственных нужд), трелевочные работы (за исключением случаев заготовки древесины при осуществлении выборочных рубок ухода за лесом, санитарных рубок), использование лесов в целях переработки древесины и иных лесных ресурсов;
- 3) заготовка живицы, создание лесных плантаций и их эксплуатация, заготовка пищевых лесных ресурсов и сбор лекарственных растений (за исключением заготовки гражданами пищевых лесных ресурсов и сбора ими лекарственных растений для собственных нужд);
- 4) обучение (вынашивание) ловчих птиц;
- 5) уничтожение и изъятие из естественной природной среды объектов животного мира (за исключением любительского и спортивного рыболовства, осуществляемого в порядке, установленном законодательством Российской Федерации), а также грибов и дикорастущих растений, виды которых занесены в Красную книгу Российской Федерации и (или) Красную книгу Омской области;
- 6) разрушение выводковых нор животных (кроме видов, относящихся к отряду грызунов, наносящих ущерб сельскому хозяйству), разорение гнезд и сбор яиц (кроме вороньих);
- 7) выпас и водопой скота (кроме скота, принадлежащего населению, проживающему на территории заказника, в местах, согласованных с бюджетным учреждением Омской области «Управление по охране животного мира» (далее – бюджетное учреждение));
- 8) взрывные работы, проведение гидромелиоративных и ирригационных работ, устройство дамб, плотин, прудов;
- 9) строительство и реконструкция объектов капитального строительства, линейных сооружений, не связанных с обеспечением функционирования заказника и жизнедеятельности населения, проживающего в границах заказника;
- 10) размещение мусора, отходов производства и потребления, а также создание объектов размещения отходов производства и потребления, радиоактивных, химических, взрывчатых, токсичных, отравляющих и ядовитых веществ;
- 11) организация мест купания и туристических стоянок (вне специально отведенных мест), мойка транспортных средств, устройство стрельбищ;
- 12) сенокосение вкруговую (от края к центру);
- 13) пускание палов, выжигание растительности (за исключением противопожарных мероприятий), разведение за пределами специально предусмотренных мест костров;
- 14) распашка земель (за исключением осуществления лесохозяйственной деятельности, связанной с использованием, охраной, защитой и воспроизводством лесов, и распашки земель, уже используемых собственниками земельных участков, землепользователями, землевладельцами и арендаторами земельных участков для производства сельскохозяйственной продукции);
- 15) проезд и стоянка вне дорог общего пользования на механических транспортных средствах граждан, чье пребывание на территории заказника не связано с производственной деятельностью, не являющихся собственниками земельных участков, землепользователями, землевладельцами, арендаторами земельных и лесных участков, которые расположены в границах заказника (кроме должностных лиц органов государственной власти, уполномоченных в сфере охраны окружающей среды, при исполнении ими должностных обязанностей, а также в случаях, предусмотренных федеральным законодательством);
- 16) нахождение с огнестрельным, пневматическим и метательным оружием, капканами и другими орудиями охоты (за исключением хранения и транспортировки по дорогам общего пользования в соответствии с законодательством Российской Федерации), а также с продукцией охоты лиц, не являющихся представителями уполномоченных государственных органов в сфере охраны окружающей среды;
- 17) сбор зоологических, ботанических, минералогических и палеонтологических объектов для коллекций;
- 18) уничтожение и повреждение шлагбаумов, аншлагов, стенов, других информационных знаков и указателей, а также оборудованных экологических троп, мест стоянок и отдыха;
- 19) нахождение с собаками (за исключением используемых при проведении мероприятий по охране природных комплексов и объектов), содержание собак без привязи, вне вольеров или иных сооружений, ограничивающих зону их передвижения, натаска и нагонка собак.

5. На территории заказника в порядке, установленном законодательством Российской Федерации, по согласованию с Министерством природных ресурсов и экологии Омской области разрешается:

- 1) отстрел, уничтожение и отлов диких животных в целях предупреждения эпизоотий и при возникновении эпизоотий, а также уничтожение одичавших бродячих домашних животных;
- 2) отлов охотничьих ресурсов для расселения в другие места;
- 3) регулирование численности диких животных, обитающих на территории заказника;
- 4) проведение геолого-разведочных работ и разработка полезных ископаемых;
- 5) применение ядохимикатов при массовом размножении вредителей сельского и лесного хозяйства;
- 6) уничтожение карантинных объектов.

6. На территории заказника разрешается:

- 1) сельскохозяйственная, иная деятельность, необходимая для жизнеобеспечения населения, проживающего на территории заказника, а также для ведения непрерывного производства землепользователями, землевладельцами, собственниками и арендаторами земельных участков, на землях которых расположен заказник, при условии, что данная деятельность не противоречит целям создания заказника, указанным в пункте 2 настоящего Положения;
- 2) заготовка гражданами древесины для собственных нужд;
- 3) сенокосение (за исключением сенокосения вкруговую (от центра к краю));
- 4) заготовка гражданами пищевых лесных ресурсов и сбор ими лекарственных растений для собственных нужд;
- 5) любительское и спортивное рыболовство, осуществляемое в порядке, установленном законодательством Российской Федерации;
- 6) проведение природоохранных, противопожарных, биотехнических мероприятий;

- 7) проведение научных исследований;
- 8) осуществление деятельности, направленной на проведение государственного экологического мониторинга (государственного мониторинга окружающей среды);
- 9) ведение эколого-просветительской работы;
- 10) проведение работ по обустройству территории заказника, в том числе организация и устройство экологических маршрутов, мест купания, инфраструктуры заказника (определенных бюджетным учреждением).

7. Охота в целях осуществления научно-исследовательской деятельности, образовательной деятельности на территории заказника осуществляется в порядке, установленном законодательством Российской Федерации.

8. На территории заказника проведение мероприятий по охране, защите, воспроизводству и использованию лесов осуществляется в соответствии с законодательством Российской Федерации.

9. Границы заказника обозначаются по периметру границ его территории на местности специальными информационными знаками.

10. Охрана территории заказника и обеспечение его функционирования осуществляются бюджетным учреждением.

- 2) отлов охотничьих ресурсов для расселения в другие места;
- 3) регулирование численности диких животных, обитающих на территории заказника;
- 4) проведение геолого-разведочных работ и разработка полезных ископаемых;
- 5) применение ядохимикатов при массовом размножении вредителей сельского и лесного хозяйства;
- 6) уничтожение карантинных объектов.
6. На территории заказника разрешается:
 - 1) сельскохозяйственная, иная деятельность, необходимая для жизнеобеспечения населения, проживающего на территории заказника, а также для ведения непрерывного производства землепользователями, землевладельцами, собственниками и арендаторами земельных участков, на землях которых расположен заказник, при условии, что данная деятельность не противоречит целям создания заказника, указанным в пункте 2 настоящего Положения;
 - 2) заготовка гражданами древесины для собственных нужд;
 - 3) сенокосение (за исключением сенокосения вкруговую (от центра к краю));
 - 4) заготовка гражданами пищевых лесных ресурсов и сбор ими лекарственных растений для собственных нужд;
 - 5) любительское и спортивное рыболовство, осуществляемое в порядке, установленном законодательством Российской Федерации;
 - 6) проведение природоохранных, противопожарных, биотехнических мероприятий;
 - 7) проведение научных исследований;
 - 8) осуществление деятельности, направленной на проведение государственного экологического мониторинга (государственного мониторинга окружающей среды);
 - 9) ведение эколого-просветительской работы;
 - 10) проведение работ по обустройству территории заказника, в том числе организация и устройство экологических маршрутов, мест купания, инфраструктуры заказника (определенных бюджетным учреждением).
7. Охота в целях осуществления научно-исследовательской деятельности, образовательной деятельности на территории заказника осуществляется в порядке, установленном законодательством Российской Федерации.
8. На территории заказника проведение мероприятий по охране, защите, воспроизводству и использованию лесов осуществляется в соответствии с законодательством Российской Федерации.
9. Границы заказника обозначаются по периметру границ его территории на местности специальными информационными знаками.
10. Охрана территории заказника и обеспечение его функционирования осуществляются бюджетным учреждением.

Приложение № 6
к постановлению Правительства Омской области
от 19 сентября 2018 года № 272-п
«Приложение № 3
к постановлению Правительства Омской области
от 24 июля 2013 года № 166-п

ПОЛОЖЕНИЕ о государственном природном зоологическом заказнике регионального значения «Высокий Увал»

1. Общие положения

1. Государственный природный зоологический заказник регионального значения «Высокий Увал» (далее – заказник) является особо охраняемой природной территорией регионального значения, относится к категории заказников биологического (зоологического) профиля и находится в ведении Министерства природных ресурсов и экологии Омской области.
2. Целями создания заказника являются:
 - 1) поддержание экологического баланса и стабильности функционирования экологических систем;
 - 2) сохранение природного комплекса в естественном состоянии;
 - 3) охрана редких, исчезающих или нуждающихся в особой охране видов животных;
 - 4) сохранение, восстановление и воспроизводство охотничьих ресурсов, обогащение ими сопредельных территорий.
3. Заказник образован для выполнения следующих задач:
 - 1) сохранение среды обитания и путей миграций редких, исчезающих или нуждающихся в особой охране видов животных, охотничьих ресурсов;
 - 2) осуществление государственного экологического мониторинга (государственного мониторинга окружающей среды);
 - 3) проведение научных исследований;
 - 4) осуществление экологического просвещения.

2. Режим особой охраны заказника

4. На территории заказника запрещается любая деятельность, если она противоречит целям создания заказника или причиняет вред природному комплексу и его компонентам, в том числе:
 - 1) промысловая, спортивная и любительская охота;
 - 2) рубка лесных насаждений (кроме выборочных рубок ухода за лесом, санитарных рубок, заготовки гражданами древесины для собственных нужд), трелевочные работы (за исключением случаев заготовки древесины при осуществлении выборочных рубок ухода за лесом, санитарных рубок), использование лесов в целях переработки древесины и иных лесных ресурсов;
 - 3) заготовка живицы, создание лесных плантаций и их эксплуатация, заготовка пищевых лесных ресурсов и сбор лекарственных растений (за исключением заготовки гражданами пищевых лесных ресурсов и сбора ими лекарственных растений для собственных нужд);
 - 4) обучение (вынашивание) ловчих птиц;
 - 5) уничтожение и изъятие из естественной природной среды объектов животного мира (за исключением любительского и спортивного рыболовства, осуществляемого в порядке, установленном законодательством Российской Федерации), а также грибов и дикорастущих растений, виды которых занесены в Красную книгу Российской Федерации и (или) Красную книгу Омской области;
 - 6) разрушение выводковых нор животных (кроме видов, относящихся к отряду грызунов, наносящих ущерб сельскому хозяйству), разорение гнезд и сбор яиц (кроме вороньих);
 - 7) выпас и водопой скота (кроме скота, принадлежащего населению, проживающему на территории заказника, в местах, согласованных с бюджетным учреждением Омской области «Управление по охране животного мира» (далее – бюджетное учреждение));
 - 8) взрывные работы, проведение гидромелиоративных и ирригационных работ, устройство дамб, плотин, прудов;
 - 9) строительство и реконструкция объектов капитального строительства, линейных сооружений, не связанных с обеспечением функционирования заказника и жизнедеятельности населения, проживающего в границах заказника;
 - 10) размещение мусора, отходов производства и потребления, а также создание объектов размещения отходов производства и потребления, радиоактивных, химических, взрывчатых, токсичных, отравляющих и ядовитых веществ;
 - 11) организация мест купания и туристических стоянок (вне специально отведенных мест), мойка транспортных средств, устройство стрельбищ;
 - 12) сенокосение вкруговую (от края к центру);
 - 13) пускание палов, выжигание растительности (за исключением противопожарных мероприятий), разведение за пределами специально предусмотренных мест костров;
 - 14) распашка земель (за исключением осуществления лесохозяйственной деятельности, связанной с использованием, охраной, защитой и воспроизводством лесов, и распашки земель, уже используемых собственниками земельных участков, землепользователями, землевладельцами и арендаторами земельных участков для производства сельскохозяйственной продукции);
 - 15) проезд и стоянка вне дорог общего пользования на механических транспортных средствах граждан, чье пребывание на территории заказника не связано с производственной деятельностью, не являющихся собственниками земельных участков, землепользователями, землевладельцами, арендаторами

- земельных и лесных участков, которые расположены в границах заказника (кроме должностных лиц органов государственной власти, уполномоченных в сфере охраны окружающей среды, при исполнении ими должностных обязанностей, а также в случаях, предусмотренных федеральным законодательством);
- 16) нахождение с огнестрельным, пневматическим и метательным оружием, капканами и другими орудиями охоты (за исключением хранения и транспортировки по дорогам общего пользования в соответствии с законодательством Российской Федерации), а также с продукцией охоты лиц, не являющихся представителями уполномоченных государственных органов в сфере охраны окружающей среды;
- 17) сбор зоологических, ботанических, минералогических и палеонтологических объектов для коллекций;
- 18) уничтожение и повреждение шлагбаумов, аншлагов, стенов, других информационных знаков и указателей, а также оборудованных экологических троп, мест стоянок и отдыха;
- 19) нахождение с собаками (за исключением используемых при проведении мероприятий по охране природных комплексов и объектов), содержание собак без привязи, вне вольеров или иных сооружений, ограничивающих зону их передвижения, натаска и нагонка собак.
5. На территории заказника в порядке, установленном законодательством Российской Федерации, по согласованию с Министерством природных ресурсов и экологии Омской области разрешается:
 - 1) отстрел, уничтожение и отлов диких животных в целях предупреждения эпизоотий и при возникновении эпизоотий, а также уничтожение одичавших бродячих домашних животных;
 - 2) отлов охотничьих ресурсов для расселения в другие места;
 - 3) регулирование численности диких животных, обитающих на территории заказника;
 - 4) проведение геолого-разведочных работ и разработка полезных ископаемых;
 - 5) применение ядохимикатов при массовом размножении вредителей сельского и лесного хозяйства;
 - 6) уничтожение карантинных объектов.
6. На территории заказника разрешается:
 - 1) сельскохозяйственная, иная деятельность, необходимая для жизнеобеспечения населения, проживающего на территории заказника, а также для ведения непрерывного производства землепользователями, землевладельцами, собственниками и арендаторами земельных участков, на землях которых расположен заказник, при условии, что данная деятельность не противоречит целям создания заказника, указанным в пункте 2 настоящего Положения;
 - 2) заготовка гражданами древесины для собственных нужд;
 - 3) сенокосение (за исключением сенокосения вкруговую (от центра к краю));
 - 4) заготовка гражданами пищевых лесных ресурсов и сбор ими лекарственных растений для собственных нужд;
 - 5) любительское и спортивное рыболовство, осуществляемое в порядке, установленном законодательством Российской Федерации;
 - 6) проведение природоохранных, противопожарных, биотехнических мероприятий;
 - 7) проведение научных исследований;
 - 8) осуществление деятельности, направленной на проведение государственного экологического мониторинга (государственного мониторинга окружающей среды);
 - 9) ведение эколого-просветительской работы;
 - 10) проведение работ по обустройству территории заказника, в том числе организация и устройство экологических маршрутов, мест купания, инфраструктуры заказника (определенных бюджетным учреждением).
7. Охота в целях осуществления научно-исследовательской деятельности, образовательной деятельности на территории заказника осуществляется в порядке, установленном законодательством Российской Федерации.
8. На территории заказника проведение мероприятий по охране, защите, воспроизводству и использованию лесов осуществляется в соответствии с законодательством Российской Федерации.
9. Границы заказника обозначаются по периметру границ его территории на местности специальными информационными знаками.
10. Охрана территории заказника и обеспечение его функционирования осуществляются бюджетным учреждением.

Приложение № 7
к постановлению Правительства Омской области
от 19 сентября 2018 года № 272-п
«Приложение № 4
к постановлению Правительства Омской области
от 24 июля 2013 года № 166-п

ПОЛОЖЕНИЕ о государственном природном зоологическом заказнике регионального значения «Надеждинский»

1. Общие положения

1. Государственный природный зоологический заказник регионального значения «Надеждинский» (далее – заказник) является особо охраняемой природной территорией регионального значения, относится к категории заказников биологического (зоологического) профиля и находится в ведении Министерства природных ресурсов и экологии Омской области.
2. Целями создания заказника являются:
 - 1) поддержание экологического баланса и стабильности функционирования экологических систем;
 - 2) сохранение природного комплекса в естественном состоянии;
 - 3) охрана редких, исчезающих или нуждающихся в особой охране видов животных;
 - 4) сохранение, восстановление и воспроизводство охотничьих ресурсов, обогащение ими сопредельных территорий.
3. Заказник образован для выполнения следующих задач:
 - 1) сохранение среды обитания и путей миграций редких, исчезающих или нуждающихся в особой охране видов животных, охотничьих ресурсов;
 - 2) осуществление государственного экологического мониторинга (государственного мониторинга окружающей среды);
 - 3) проведение научных исследований;
 - 4) осуществление экологического просвещения.

2. Режим особой охраны заказника

4. На территории заказника запрещается любая деятельность, если она противоречит целям создания заказника или причиняет вред природному комплексу и его компонентам, в том числе:
 - 1) промысловая, спортивная и любительская охота;
 - 2) рубка лесных насаждений (кроме выборочных рубок ухода за лесом, санитарных рубок, заготовки гражданами древесины для собственных нужд), трелевочные работы (за исключением случаев заготовки древесины при осуществлении выборочных рубок ухода за лесом, санитарных рубок), использование лесов в целях переработки древесины и иных лесных ресурсов;
 - 3) заготовка живицы, создание лесных плантаций и их эксплуатация, заготовка пищевых лесных ресурсов и сбор лекарственных растений (за исключением заготовки гражданами пищевых лесных ресурсов и сбора ими лекарственных растений для собственных нужд);
 - 4) обучение (вынашивание) ловчих птиц;
 - 5) уничтожение и изъятие из естественной природной среды объектов животного мира (за исключением любительского и спортивного рыболовства, осуществляемого в порядке, установленном законодательством Российской Федерации), а также грибов и дикорастущих растений, виды которых занесены в Красную книгу Российской Федерации и (или) Красную книгу Омской области;
 - 6) разрушение выводковых нор животных (кроме видов, относящихся к отряду грызунов, наносящих ущерб сельскому хозяйству), разорение гнезд и сбор яиц (кроме вороньих);
 - 7) выпас и водопой скота (кроме скота, принадлежащего населению, проживающему на территории заказника, в местах, согласованных с бюджетным учреждением Омской области «Управление по охране животного мира» (далее – бюджетное учреждение));
 - 8) взрывные работы, проведение гидромелиоративных и ирригационных работ, устройство дамб, плотин, прудов;

9) строительство и реконструкция объектов капитального строительства, линейных сооружений, не связанных с обеспечением функционирования заказника и жизнедеятельности населения, проживающего в границах заказника;

10) размещение мусора, отходов производства и потребления, а также создание объектов размещения отходов производства и потребления, радиоактивных, химических, взрывчатых, токсичных, отравляющих и ядовитых веществ;

11) организация мест купания и туристических стоянок (вне специально отведенных мест), мойка транспортных средств, устройство стрельбищ;

12) сенокосение вкруговую (от края к центру);

13) пускание палов, выжигание растительности (за исключением противопожарных мероприятий), разведение за пределами специально предусмотренных мест костров;

14) распашка земель (за исключением осуществления лесохозяйственной деятельности, связанной с использованием, охраной, защитой и воспроизводством лесов, и распашки земель, уже используемых собственниками земельных участков, землепользователями, землевладельцами и арендаторами земельных участков для производства сельскохозяйственной продукции);

15) проезд и стоянка вне дорог общего пользования на механических транспортных средствах граждан, чье пребывание на территории заказника не связано с производственной деятельностью, не являющихся собственниками земельных участков, землепользователями, землевладельцами, арендаторами земельных и лесных участков, которые расположены в границах заказника (кроме должностных лиц органов государственной власти, уполномоченных в сфере охраны окружающей среды, при исполнении ими должностных обязанностей, а также в случаях, предусмотренных федеральным законодательством);

16) нахождение с огнестрельным, пневматическим и метательным оружием, капканами и другими орудиями охоты (за исключением хранения и транспортировки по дорогам общего пользования в соответствии с законодательством Российской Федерации), а также с продукцией охоты лиц, не являющихся представителями уполномоченных государственных органов в сфере охраны окружающей среды;

17) сбор зоологических, ботанических, минералогических и палеонтологических объектов для коллекций;

18) уничтожение и повреждение шлагбаумов, аншлагов, стендов, других информационных знаков и указателей, а также оборудованных экологических троп, мест стоянок и отдыха;

19) нахождение с собаками (за исключением используемых при проведении мероприятий по охране природных комплексов и объектов), содержание собак без привязи, вне вольеров или иных сооружений, ограничивающих зону их передвижения, натаска и нагонка собак.

5. На территории заказника в порядке, установленном законодательством Российской Федерации, по согласованию с Министерством природных ресурсов и экологии Омской области разрешается:

1) отстрел, уничтожение и отлов диких животных в целях предупреждения эпизоотий и при возникновении эпизоотий, а также уничтожение одичавших бродячих домашних животных;

2) отлов охотничьих ресурсов для расселения в другие места;

3) регулирование численности диких животных, обитающих на территории заказника;

4) проведение геолого-разведочных работ и разработка полезных ископаемых;

5) применение ядохимикатов при массовом размножении вредителей сельского и лесного хозяйства;

6) уничтожение карантинных объектов.

6. На территории заказника разрешается:

1) сельскохозяйственная, иная деятельность, необходимая для жизнеобеспечения населения, проживающего на территории заказника, а также для ведения непрерывного производства землепользователями, землевладельцами, собственниками и арендаторами земельных участков, на землях которых расположен заказник, при условии, что данная деятельность не противоречит целям создания заказника, указанным в пункте 2 настоящего Положения;

2) заготовка гражданами древесины для собственных нужд;

3) сенокосение (за исключением сенокосения вкруговую (от центра к краю));

4) заготовка гражданами пищевых лесных ресурсов и сбор ими лекарственных растений для собственных нужд;

5) любительское и спортивное рыболовство, осуществляемое в порядке, установленном законодательством Российской Федерации;

6) проведение природоохранных, противопожарных, биотехнических мероприятий;

7) проведение научных исследований;

8) осуществление деятельности, направленной на проведение государственного экологического мониторинга (государственного мониторинга окружающей среды);

9) ведение эколого-просветительской работы;

10) проведение работ по обустройству территории заказника, в том числе организация и устройство экологических маршрутов, мест купания, инфраструктуры заказника (определенных бюджетным учреждением).

7. Охота в целях осуществления научно-исследовательской деятельности, образовательной деятельности на территории заказника осуществляется в порядке, установленном законодательством Российской Федерации.

8. На территории заказника проведение мероприятий по охране, защите, воспроизводству и использованию лесов осуществляется в соответствии с законодательством Российской Федерации.

9. Границы заказника обозначаются по периметру границ его территории на местности специальными информационными знаками.

10. Охрана территории заказника и обеспечение его функционирования осуществляются бюджетным учреждением.

_____»

*Приложение № 8
к постановлению Правительства Омской области
от 19 сентября 2018 года № 272-п
«Приложение № 5
к постановлению Правительства Омской области
от 24 июля 2013 года № 166-п*

ПОЛОЖЕНИЕ

о государственном природном зоологическом заказнике регионального значения «Приграничный»

1. Общие положения

1. Государственный природный зоологический заказник регионального значения «Приграничный» (далее – заказник) является особо охраняемой природной территорией регионального значения, относится к категории заказников биологического (зоологического) профиля и находится в ведении Министерства природных ресурсов и экологии Омской области.

2. Целями создания заказника являются:

- 1) поддержание экологического баланса и стабильности функционирования экологических систем;
- 2) сохранение природного комплекса в естественном состоянии;
- 3) охрана редких, исчезающих или нуждающихся в особой охране видов животных;
- 4) сохранение, восстановление и воспроизводство охотничьих ресурсов, обогащение ими сопредельных территорий.

3. Заказник образован для выполнения следующих задач:

- 1) сохранение среды обитания и путей миграций редких, исчезающих или нуждающихся в особой охране видов животных, охотничьих ресурсов;
- 2) осуществление государственного экологического мониторинга (государственного мониторинга окружающей среды);
- 3) проведение научных исследований;
- 4) осуществление экологического просвещения.

2. Режим особой охраны заказника

4. На территории заказника запрещается любая деятельность, если она противоречит целям создания заказника или причиняет вред природному комплексу и его компонентам, в том числе:

- 1) промысловая, спортивная и любительская охота;
- 2) рубка лесных насаждений (кроме выборочных рубок ухода за лесом, санитарных рубок, заготовок

гражданами древесины для собственных нужд), трелевочные работы (за исключением случаев заготовки древесины при осуществлении выборочных рубок ухода за лесом, санитарных рубок), использование лесов в целях переработки древесины и иных лесных ресурсов;

3) заготовка живицы, создание лесных плантаций и их эксплуатация, заготовка пищевых лесных ресурсов и сбор лекарственных растений (за исключением заготовки гражданами пищевых лесных ресурсов и сбора ими лекарственных растений для собственных нужд);

4) обучение (вынашивание) ловчих птиц;

5) уничтожение и изъятие из естественной природной среды объектов животного мира (за исключением любительского и спортивного рыболовства, осуществляемого в порядке, установленном законодательством Российской Федерации), а также грибов и дикорастущих растений, виды которых занесены в Красную книгу Российской Федерации и (или) Красную книгу Омской области;

6) разрушение выводковых нор животных (кроме видов, относящихся к отряду грызунов, наносящих ущерб сельскому хозяйству), разорение гнезд и сбор яиц (кроме вороньих);

7) выпас и водопой скота (кроме скота, принадлежащего населению, проживающему на территории заказника, в местах, согласованных с бюджетным учреждением Омской области «Управление по охране животного мира» (далее – бюджетное учреждение));

8) взрывные работы, проведение гидромелиоративных и ирригационных работ, устройство дамб, плотин, прудов;

9) строительство и реконструкция объектов капитального строительства, линейных сооружений, не связанных с обеспечением функционирования заказника и жизнедеятельности населения, проживающего в границах заказника;

10) размещение мусора, отходов производства и потребления, а также создание объектов размещения отходов производства и потребления, радиоактивных, химических, взрывчатых, токсичных, отравляющих и ядовитых веществ;

11) организация мест купания и туристических стоянок (вне специально отведенных мест), мойка транспортных средств, устройство стрельбищ;

12) сенокосение вкруговую (от края к центру);

13) пускание палов, выжигание растительности (за исключением противопожарных мероприятий), разведение за пределами специально предусмотренных мест костров;

14) распашка земель (за исключением осуществления лесохозяйственной деятельности, связанной с использованием, охраной, защитой и воспроизводством лесов, и распашки земель, уже используемых собственниками земельных участков, землепользователями, землевладельцами и арендаторами земельных участков для производства сельскохозяйственной продукции);

15) проезд и стоянка вне дорог общего пользования на механических транспортных средствах граждан, чье пребывание на территории заказника не связано с производственной деятельностью, не являющихся собственниками земельных участков, землепользователями, землевладельцами, арендаторами земельных и лесных участков, которые расположены в границах заказника (кроме должностных лиц органов государственной власти, уполномоченных в сфере охраны окружающей среды, при исполнении ими должностных обязанностей, а также в случаях, предусмотренных федеральным законодательством);

16) нахождение с огнестрельным, пневматическим и метательным оружием, капканами и другими орудиями охоты (за исключением хранения и транспортировки по дорогам общего пользования в соответствии с законодательством Российской Федерации), а также с продукцией охоты лиц, не являющихся представителями уполномоченных государственных органов в сфере охраны окружающей среды;

17) сбор зоологических, ботанических, минералогических и палеонтологических объектов для коллекций;

18) уничтожение и повреждение шлагбаумов, аншлагов, стендов, других информационных знаков и указателей, а также оборудованных экологических троп, мест стоянок и отдыха;

19) нахождение с собаками (за исключением используемых при проведении мероприятий по охране природных комплексов и объектов), содержание собак без привязи, вне вольеров или иных сооружений, ограничивающих зону их передвижения, натаска и нагонка собак.

5. На территории заказника в порядке, установленном законодательством Российской Федерации, по согласованию с Министерством природных ресурсов и экологии Омской области разрешается:

1) отстрел, уничтожение и отлов диких животных в целях предупреждения эпизоотий и при возникновении эпизоотий, а также уничтожение одичавших бродячих домашних животных;

2) отлов охотничьих ресурсов для расселения в другие места;

3) регулирование численности диких животных, обитающих на территории заказника;

4) проведение геолого-разведочных работ и разработка полезных ископаемых;

5) применение ядохимикатов при массовом размножении вредителей сельского и лесного хозяйства;

6) уничтожение карантинных объектов.

6. На территории заказника разрешается:

1) сельскохозяйственная, иная деятельность, необходимая для жизнеобеспечения населения, проживающего на территории заказника, а также для ведения непрерывного производства землепользователями, землевладельцами, собственниками и арендаторами земельных участков, на землях которых расположен заказник, при условии, что данная деятельность не противоречит целям создания заказника, указанным в пункте 2 настоящего Положения;

2) заготовка гражданами древесины для собственных нужд;

3) сенокосение (за исключением сенокосения вкруговую (от центра к краю));

4) заготовка гражданами пищевых лесных ресурсов и сбор ими лекарственных растений для собственных нужд;

5) любительское и спортивное рыболовство, осуществляемое в порядке, установленном законодательством Российской Федерации;

6) проведение природоохранных, противопожарных, биотехнических мероприятий;

7) проведение научных исследований;

8) осуществление деятельности, направленной на проведение государственного экологического мониторинга (государственного мониторинга окружающей среды);

9) ведение эколого-просветительской работы;

10) проведение работ по обустройству территории заказника, в том числе организация и устройство экологических маршрутов, мест купания, инфраструктуры заказника (определенных бюджетным учреждением).

7. Охота в целях осуществления научно-исследовательской деятельности, образовательной деятельности на территории заказника осуществляется в порядке, установленном законодательством Российской Федерации.

8. На территории заказника проведение мероприятий по охране, защите, воспроизводству и использованию лесов осуществляется в соответствии с законодательством Российской Федерации.

9. Границы заказника обозначаются по периметру границ его территории на местности специальными информационными знаками.

10. Охрана территории заказника и обеспечение его функционирования осуществляются бюджетным учреждением.

_____»

*Приложение № 9
к постановлению Правительства Омской области
от 19 сентября 2018 года № 272-п
«Приложение № 1
к постановлению Правительства Омской области
от 29 июня 2017 года № 191-п*

ПОЛОЖЕНИЕ

о государственном природном заказнике регионального значения «Баировский»

1. Общие положения

1. Государственный природный заказник регионального значения «Баировский» (далее – заказник) является особо охраняемой природной территорией регионального значения, относится к категории заказников биологического (зоологического) профиля и находится в ведении Министерства природных ресурсов и экологии Омской области.

2. Целями создания заказника являются:

- 1) поддержание экологического баланса и стабильности функционирования экологических систем;
- 2) сохранение природного комплекса в естественном состоянии;
- 3) охрана редких, исчезающих или нуждающихся в особой охране видов животных;
- 4) сохранение, восстановление и воспроизводство охотничьих ресурсов, обогащение ими сопредельных территорий.

3. Заказник образован для выполнения следующих задач:

- 1) сохранение среды обитания и путей миграций редких, исчезающих или нуждающихся в особой

охране видов животных, охотничьих ресурсов;
2) осуществление государственного экологического мониторинга (государственного мониторинга окружающей среды);
3) проведение научных исследований;
4) осуществление экологического просвещения.

2. Режим особой охраны заказника

4. На территории заказника запрещается любая деятельность, если она противоречит целям создания заказника или причиняет вред природному комплексу и его компонентам, в том числе:

- 1) промысловая, спортивная и любительская охота;
- 2) рубка лесных насаждений (кроме выборочных рубок ухода за лесом, санитарных рубок, заготовки гражданами древесины для собственных нужд), трелевочные работы (за исключением случаев заготовки древесины при осуществлении выборочных рубок ухода за лесом, санитарных рубок), использование лесов в целях переработки древесины и иных лесных ресурсов;
- 3) заготовка живицы, создание лесных плантаций и их эксплуатация, заготовка пищевых лесных ресурсов и сбор лекарственных растений (за исключением заготовки гражданами пищевых лесных ресурсов и сбора ими лекарственных растений для собственных нужд);
- 4) обучение (вынашивание) ловчих птиц;
- 5) уничтожение и изъятие из естественной природной среды объектов животного мира (за исключением любительского и спортивного рыболовства, осуществляемого в порядке, установленном законодательством Российской Федерации), а также грибов и дикорастущих растений, виды которых занесены в Красную книгу Российской Федерации и (или) Красную книгу Омской области;
- 6) разрушение выводковых нор животных (кроме видов, относящихся к отряду грызунов, наносящих ущерб сельскому хозяйству), разорение гнезд и сбор яиц (кроме вороньих);
- 7) выпас и водопой скота (кроме скота, принадлежащего населению, проживающему на территории заказника, в местах, согласованных с бюджетным учреждением Омской области «Управление по охране животного мира» (далее – бюджетное учреждение));
- 8) взрывные работы, проведение гидромелиоративных и ирригационных работ, устройство дамб, плотин, прудов;
- 9) строительство и реконструкция объектов капитального строительства, линейных сооружений, не связанных с обеспечением функционирования заказника и жизнедеятельности населения, проживающего в границах заказника;
- 10) размещение мусора, отходов производства и потребления, а также создание объектов размещения отходов производства и потребления, радиоактивных, химических, взрывчатых, токсичных, отравляющих и ядовитых веществ;

11) организация мест купания и туристических стоянок (вне специально отведенных мест), мойка транспортных средств, устройство стрельбищ;

12) сенокосение вкруговую (от края к центру);

13) пускание палов, выжигание растительности (за исключением противопожарных мероприятий), разведение за пределами специально предусмотренных мест костров;

14) распашка земель (за исключением осуществления лесохозяйственной деятельности, связанной с использованием, охраной, защитой и воспроизводством лесов, и распашки земель, уже используемых собственниками земельных участков, землепользователями, землевладельцами и арендаторами земельных участков для производства сельскохозяйственной продукции);

15) проезд и стоянка вне дорог общего пользования на механических транспортных средствах граждан, чье пребывание на территории заказника не связано с производственной деятельностью, не являющихся собственниками земельных участков, землепользователями, землевладельцами, арендаторами земельных и лесных участков, которые расположены в границах заказника (кроме должностных лиц органов государственной власти, уполномоченных в сфере охраны окружающей среды, при исполнении ими должностных обязанностей, а также в случаях, предусмотренных федеральным законодательством);

16) нахождение с огнестрельным, пневматическим и метательным оружием, капканами и другими орудиями охоты (за исключением хранения и транспортировки по дорогам общего пользования в соответствии с законодательством Российской Федерации), а также с продукцией охоты лиц, не являющихся представителями уполномоченных государственных органов в сфере охраны окружающей среды;

17) сбор зоологических, ботанических, минералогических и палеонтологических объектов для коллекций;

18) уничтожение и повреждение слагбаумов, аншлагов, стендов, других информационных знаков и указателей, а также оборудованных экологических троп, мест стоянок и отдыха;

19) нахождение с собаками (за исключением используемых при проведении мероприятий по охране природных комплексов и объектов), содержание собак без привязи, вне вольеров или иных сооружений, ограничивающих зону их передвижения, натаска и нагонка собак.

5. На территории заказника в порядке, установленном законодательством Российской Федерации, по согласованию с Министерством природных ресурсов и экологии Омской области разрешается:

1) отстрел, уничтожение и отлов диких животных в целях предупреждения эпизоотий и при возникновении эпизоотий, а также уничтожение одичавших бродячих домашних животных;

2) отлов охотничьих ресурсов для расселения в другие места;

3) регулирование численности диких животных, обитающих на территории заказника;

4) проведение геолого-разведочных работ и разработка полезных ископаемых;

5) применение ядохимикатов при массовом размножении вредителей сельского и лесного хозяйства;

6) уничтожение карантинных объектов.

6. На территории заказника разрешается:

1) сельскохозяйственная, иная деятельность, необходимая для жизнеобеспечения населения, проживающего на территории заказника, а также для ведения непрерывного производства землепользователями, землевладельцами, собственниками и арендаторами земельных участков, на землях которых расположен заказник, при условии, что данная деятельность не противоречит целям создания заказника, указанным в пункте 2 настоящего Положения;

2) заготовка гражданами древесины для собственных нужд;

3) сенокосение (за исключением сенокосения вкруговую (от центра к краю));

4) заготовка гражданами пищевых лесных ресурсов и сбор ими лекарственных растений для собственных нужд;

5) любительское и спортивное рыболовство, осуществляемое в порядке, установленном законодательством Российской Федерации;

6) проведение природоохранных, противопожарных, биотехнических мероприятий;

7) проведение научных исследований;

8) осуществление деятельности, направленной на проведение государственного экологического мониторинга (государственного мониторинга окружающей среды);

9) ведение эколого-просветительской работы;

10) проведение работ по обустройству территории заказника, в том числе организация и устройство экологических маршрутов, мест купания, инфраструктуры заказника (определенных бюджетным учреждением).

7. Охота в целях осуществления научно-исследовательской деятельности, образовательной деятельности на территории заказника осуществляется в порядке, установленном законодательством Российской Федерации.

8. На территории заказника проведение мероприятий по охране, защите, воспроизводству и использованию лесов осуществляется в соответствии с законодательством Российской Федерации.

9. Границы заказника обозначаются по периметру границ его территории на местности специальными информационными знаками.

10. Охрана территории заказника и обеспечение его функционирования осуществляются бюджетным учреждением.

_____»

Приложение № 10
к постановлению Правительства Омской области
от 19 сентября 2018 года № 272-п
«Приложение № 2
к постановлению Правительства Омской области
от 29 июня 2017 года № 191-п

ПОЛОЖЕНИЕ о государственном природном заказнике регионального значения «Степной»

1. Общие положения

1. Государственный природный заказник регионального значения «Степной» (далее – заказник) является особо охраняемой природной территорией регионального значения, относится к категории заказников биологического (зоологического) профиля и находится в ведении Министерства природных ресурсов и экологии Омской области.

2. Целями создания заказника являются:

- 1) поддержание экологического баланса и стабильности функционирования экологических систем;
- 2) сохранение природного комплекса в естественном состоянии;
- 3) охрана редких, исчезающих или нуждающихся в особой охране видов животных;
- 4) сохранение, восстановление и воспроизводство охотничьих ресурсов, обогащение ими сопредельных территорий.

3. Заказник образован для выполнения следующих задач:

- 1) сохранение среды обитания и путей миграций редких, исчезающих или нуждающихся в особой охране видов животных, охотничьих ресурсов;
- 2) осуществление государственного экологического мониторинга (государственного мониторинга окружающей среды);
- 3) проведение научных исследований;
- 4) осуществление экологического просвещения.

2. Режим особой охраны заказника

4. На территории заказника запрещается любая деятельность, если она противоречит целям создания заказника или причиняет вред природному комплексу и его компонентам, в том числе:

- 1) промысловая, спортивная и любительская охота;
- 2) рубка лесных насаждений (кроме выборочных рубок ухода за лесом, санитарных рубок, заготовки гражданами древесины для собственных нужд), трелевочные работы (за исключением случаев заготовки древесины при осуществлении выборочных рубок ухода за лесом, санитарных рубок), использование лесов в целях переработки древесины и иных лесных ресурсов;
- 3) заготовка живицы, создание лесных плантаций и их эксплуатация, заготовка пищевых лесных ресурсов и сбор лекарственных растений (за исключением заготовки гражданами пищевых лесных ресурсов и сбора ими лекарственных растений для собственных нужд);
- 4) обучение (вынашивание) ловчих птиц;
- 5) уничтожение и изъятие из естественной природной среды объектов животного мира (за исключением любительского и спортивного рыболовства, осуществляемого в порядке, установленном законодательством Российской Федерации), а также грибов и дикорастущих растений, виды которых занесены в Красную книгу Российской Федерации и (или) Красную книгу Омской области;
- 6) разрушение выводковых нор животных (кроме видов, относящихся к отряду грызунов, наносящих ущерб сельскому хозяйству), разорение гнезд и сбор яиц (кроме вороньих);
- 7) выпас и водопой скота (кроме скота, принадлежащего населению, проживающему на территории заказника, в местах, согласованных с бюджетным учреждением Омской области «Управление по охране животного мира» (далее – бюджетное учреждение));
- 8) взрывные работы, проведение гидромелиоративных и ирригационных работ, устройство дамб, плотин, прудов;
- 9) строительство и реконструкция объектов капитального строительства, линейных сооружений, не связанных с обеспечением функционирования заказника и жизнедеятельности населения, проживающего в границах заказника;

10) размещение мусора, отходов производства и потребления, а также создание объектов размещения отходов производства и потребления, радиоактивных, химических, взрывчатых, токсичных, отравляющих и ядовитых веществ;

11) организация мест купания и туристических стоянок (вне специально отведенных мест), мойка транспортных средств, устройство стрельбищ;

12) сенокосение вкруговую (от края к центру);

13) пускание палов, выжигание растительности (за исключением противопожарных мероприятий), разведение за пределами специально предусмотренных мест костров;

14) распашка земель (за исключением осуществления лесохозяйственной деятельности, связанной с использованием, охраной, защитой и воспроизводством лесов, и распашки земель, уже используемых собственниками земельных участков, землепользователями, землевладельцами и арендаторами земельных участков для производства сельскохозяйственной продукции);

15) проезд и стоянка вне дорог общего пользования на механических транспортных средствах граждан, чье пребывание на территории заказника не связано с производственной деятельностью, не являющихся собственниками земельных участков, землепользователями, землевладельцами, арендаторами земельных и лесных участков, которые расположены в границах заказника (кроме должностных лиц органов государственной власти, уполномоченных в сфере охраны окружающей среды, при исполнении ими должностных обязанностей, а также в случаях, предусмотренных федеральным законодательством);

16) нахождение с огнестрельным, пневматическим и метательным оружием, капканами и другими орудиями охоты (за исключением хранения и транспортировки по дорогам общего пользования в соответствии с законодательством Российской Федерации), а также с продукцией охоты лиц, не являющихся представителями уполномоченных государственных органов в сфере охраны окружающей среды;

17) сбор зоологических, ботанических, минералогических и палеонтологических объектов для коллекций;

18) уничтожение и повреждение слагбаумов, аншлагов, стендов, других информационных знаков и указателей, а также оборудованных экологических троп, мест стоянок и отдыха;

19) нахождение с собаками (за исключением используемых при проведении мероприятий по охране природных комплексов и объектов), содержание собак без привязи, вне вольеров или иных сооружений, ограничивающих зону их передвижения, натаска и нагонка собак.

5. На территории заказника в порядке, установленном законодательством Российской Федерации, по согласованию с Министерством природных ресурсов и экологии Омской области разрешается:

1) отстрел, уничтожение и отлов диких животных в целях предупреждения эпизоотий и при возникновении эпизоотий, а также уничтожение одичавших бродячих домашних животных;

2) отлов охотничьих ресурсов для расселения в другие места;

3) регулирование численности диких животных, обитающих на территории заказника;

4) проведение геолого-разведочных работ и разработка полезных ископаемых;

5) применение ядохимикатов при массовом размножении вредителей сельского и лесного хозяйства;

6) уничтожение карантинных объектов.

6. На территории заказника разрешается:

1) сельскохозяйственная, иная деятельность, необходимая для жизнеобеспечения населения, проживающего на территории заказника, а также для ведения непрерывного производства землепользователями, землевладельцами, собственниками и арендаторами земельных участков, на землях которых расположен заказник, при условии, что данная деятельность не противоречит целям создания заказника, указанным в пункте 2 настоящего Положения;

2) заготовка гражданами древесины для собственных нужд;

3) сенокосение (за исключением сенокосения вкруговую (от центра к краю));

4) заготовка гражданами пищевых лесных ресурсов и сбор ими лекарственных растений для собственных нужд;

5) любительское и спортивное рыболовство, осуществляемое в порядке, установленном законодательством Российской Федерации;

6) проведение природоохранных, противопожарных, биотехнических мероприятий;

7) проведение научных исследований;

8) осуществление деятельности, направленной на проведение государственного экологического мониторинга (государственного мониторинга окружающей среды);

9) ведение эколого-просветительской работы;

10) проведение работ по обустройству территории заказника, в том числе организация и устройство экологических маршрутов, мест купания, инфраструктуры заказника (определенных бюджетным учреждением).

7. Охота в целях осуществления научно-исследовательской деятельности, образовательной деятельности на территории заказника осуществляется в порядке, установленном законодательством Российской Федерации.

8. На территории заказника проведение мероприятий по охране, защите, воспроизводству и использованию лесов осуществляется в соответствии с законодательством Российской Федерации.

9. Границы заказника обозначаются по периметру границ его территории на местности специальными информационными знаками.

10. Охрана территории заказника и обеспечение его функционирования осуществляются бюджетным учреждением.

_____»

Приложение № 5
к Инструкции о порядке и формах учета и отчетности кандидатов о поступлении средств в избирательные фонды и расходовании этих средств при проведении выборов Губернатора Омской области

Приложение № 5
к Инструкции о порядке и формах учета и отчетности кандидатов о поступлении средств в избирательные фонды и расходовании этих средств при проведении выборов Губернатора Омской области

Форма № 3

Форма № 3

ФИНАНСОВЫЙ ОТЧЕТ

Итоговый

(первый, итоговый)

о поступлении и расходовании средств избирательного фонда кандидата

Бурков Александр Леонидович

(фамилия, имя, отчество кандидата)

№ 40810810645009408413

(номер специального избирательного счета)

Омское отделение № 8634 ПАО Сбербанк, г. Омск, ул. Маршала Жукова, № 4, кор. 2, пом. 11П

(наименование и адрес филиала Сбербанка России)

По состоянию на **9 сентября 2018 года**

Строка финансового отчета	Шифр строки	Сумма, руб.	Примечание
1	2	3	4
1 Поступило средств в избирательный фонд, всего	10	8070217,59	
в том числе			
1.1 Поступило средств в установленном порядке для формирования избирательного фонда	20	8070217,59	
из них			
1.1.1 Собственные средства кандидата	30	2589217,59	
1.1.2 Средства, выделенные кандидату выдвинувшим его избирательным объединением	40		
1.1.3 Добровольные пожертвования граждан	50	5481000,00	
1.1.4 Добровольные пожертвования юридических лиц	60		
1.2 Поступило в избирательный фонд денежных средств, подпадающих под действие п. 5 ст. 49 Закона Омской области от 05.07.2012 № 1462-ОЗ*	70		
из них			
1.2.1 Собственные средства кандидата	80		
1.2.2 Средства, выделенные кандидату выдвинувшим его избирательным объединением	90		
1.2.3 Средства граждан	100		
1.2.4 Средства юридических лиц	110		
2 Возвращено денежных средств из избирательного фонда, всего	120		
в том числе			
2.1 Перечислено в доход бюджета	130		
2.2 Возвращено жертвователям денежных средств, поступивших с нарушением установленного порядка	140		

* Указывается сумма денежных средств, поступивших в избирательный фонд с нарушением, в том числе с превышением установленного предельного размера.

Избирательная комиссия
Омской области
Дата 19.09.2018 Время 16:03
М.П. И.О.С. 01

Строка финансового отчета	Шифр строки	Сумма, руб.	Примечание
1	2	3	4
из них			
2.2.1 Гражданам, которым запрещено осуществлять пожертвования либо не указавшим обязательные сведения в платежном документе	150		
2.2.2 Юридическим лицам, которым запрещено осуществлять пожертвования либо не указавшим обязательные сведения в платежном документе	160		
2.2.3 Средств, превышающих предельный размер добровольных пожертвований	170		
2.3 Возвращено жертвователям денежных средств, поступивших в установленном порядке	180		
3 Израсходовано средств, всего	190	8070217,59	
в том числе			
3.1 На организацию сбора подписей депутатов и (или) глав муниципальных образований	200	103709,30	
3.1.1 Из них на оплату труда лиц, привлекаемых для сбора подписей	210		
3.2 На предвыборную агитацию через организации телерадиовещания	220	226000,00	
3.3 На предвыборную агитацию через редакции периодических печатных изданий	230	100000,00	
3.4 На выпуск и распространение печатных материалов и иных агитационных материалов	240	7483399,00	
3.5 На проведение публичных массовых мероприятий	250	72000,00	
3.6 На оплату работ (услуг) информационного и консультационного характера	260		
3.7 На оплату других работ (услуг), выполненных (оказанных) юридическими лицами или гражданами РФ по договорам	270	83059,29	
3.8 На оплату иных расходов, непосредственно связанных с проведением избирательной кампании	280	2050,00	
4 Распределено неизрасходованного остатка средств фонда, пропорционально перечисленным в избирательный фонд**	290		
5 Остаток средств фонда на дату сдачи отчета (заверяется банковской справкой)	300	0,00	

Правильность сведений, указанных в настоящем финансовом отчете, подтверждаю, других денежных средств, минуя избирательный фонд, на организацию и проведение избирательной кампании не привлекалось.

Уполномоченный представитель по финансовым вопросам


(подпись)

В.И. Тенисова

(фамилия имя отчество)

09.09.2018г.

(дата)

ФИНАНСОВЫЙ ОТЧЕТ

Итоговый

(первый, итоговый)

о поступлении и расходовании средств избирательного фонда кандидата

Соловьев Анатолий Алексеевич

(фамилия, имя, отчество кандидата)

№ 40810810945009408414

(номер специального избирательного счета)

Омское отделение № 8634 ПАО Сбербанк, г. Омск, ул. Маршала Жукова, № 4, кор. 2, пом. 11П

(наименование и адрес филиала Сбербанка России)

По состоянию на **10 сентября 2018 года**

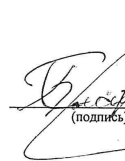
Строка финансового отчета	Шифр строки	Сумма, руб.	Примечание
1	2	3	4
1 Поступило средств в избирательный фонд, всего	10	226000,00	
в том числе			
1.1 Поступило средств в установленном порядке для формирования избирательного фонда	20	226000,00	
из них			
1.1.1 Собственные средства кандидата	30	226000,00	
1.1.2 Средства, выделенные кандидату выдвинувшим его избирательным объединением	40		
1.1.3 Добровольные пожертвования граждан	50		
1.1.4 Добровольные пожертвования юридических лиц	60		
1.2 Поступило в избирательный фонд денежных средств, подпадающих под действие п. 5 ст. 49 Закона Омской области от 05.07.2012 № 1462-ОЗ*	70		
из них			
1.2.1 Собственные средства кандидата	80		
1.2.2 Средства, выделенные кандидату выдвинувшим его избирательным объединением	90		
1.2.3 Средства граждан	100		
1.2.4 Средства юридических лиц	110		
2 Возвращено денежных средств из избирательного фонда, всего	120	81028,38	
в том числе			
2.1 Перечислено в доход бюджета	130		
2.2 Возвращено жертвователям денежных средств, поступивших с нарушением установленного порядка	140		

* Указывается сумма денежных средств, поступивших в избирательный фонд с нарушением, в том числе с превышением установленного предельного размера.

Строка финансового отчета	Шифр строки	Сумма, руб.	Примечание
1	2	3	4
из них			
2.2.1 Гражданам, которым запрещено осуществлять пожертвования либо не указавшим обязательные сведения в платежном документе	150		
2.2.2 Юридическим лицам, которым запрещено осуществлять пожертвования либо не указавшим обязательные сведения в платежном документе	160		
2.2.3 Средств, превышающих предельный размер добровольных пожертвований	170		
2.3 Возвращено жертвователям денежных средств, поступивших в установленном порядке	180	81028,38	
3 Израсходовано средств, всего	190	144971,62	
в том числе			
3.1 На организацию сбора подписей депутатов и (или) глав муниципальных образований	200	98471,62	
3.1.1 Из них на оплату труда лиц, привлекаемых для сбора подписей	210		
3.2 На предвыборную агитацию через организации телерадиовещания	220		
3.3 На предвыборную агитацию через редакции периодических печатных изданий	230		
3.4 На выпуск и распространение печатных материалов и иных агитационных материалов	240	46500,00	
3.5 На проведение публичных массовых мероприятий	250		
3.6 На оплату работ (услуг) информационного и консультационного характера	260		
3.7 На оплату других работ (услуг), выполненных (оказанных) юридическими лицами или гражданами РФ по договорам	270		
3.8 На оплату иных расходов, непосредственно связанных с проведением избирательной кампании	280		
4 Распределено неизрасходованного остатка средств фонда, пропорционально перечисленным в избирательный фонд**	290		
5 Остаток средств фонда на дату сдачи отчета (заверяется банковской справкой)	300	0,00	

Правильность сведений, указанных в настоящем финансовом отчете, подтверждаю, других денежных средств, минуя избирательный фонд, на организацию и проведение избирательной кампании не привлекалось.

Уполномоченный представитель по финансовым вопросам


(подпись)

Б.В. Хлопов

(фамилия имя отчество)

10.09.2018г.

(дата)

** Заполняется только в итоговом финансовом отчете.

** Заполняется только в итоговом финансовом отчете.

Правительство Омской области ПОСТАНОВЛЕНИЕ

от 26 сентября 2018 года
г. Омск

№ 278-п

О внесении изменений в постановление Правительства Омской области от 1 марта 2018 года № 55-п

Внести в постановление Правительства Омской области от 1 марта 2018 года № 55-п «О распределении субсидий местным бюджетам из областного бюджета, определенных в 2018 году Министерству строительства и жилищно-коммунального комплекса Омской области» следующие изменения:

1) в таблицу приложения № 3 «Распределение субсидий местным бюджетам из областного бюджета, определенных в 2018 году Министерству строительства и жилищно-коммунального комплекса Омской области, на осуществление бюджетных инвестиций в объекты капитального строительства муниципальной собственности» внести изменения согласно перечню, предусмотренному приложением № 1 к настоящему постановлению;

2) в таблицу приложения № 4 «Распределение субсидий местным бюджетам из областного бюджета, определенных в 2018 году Министерству строительства и жилищно-коммунального комплекса Омской области, на финансирование отдельных видов расходов, не требующих капитальных затрат» внести изменения согласно перечню, предусмотренному приложением № 2 к настоящему постановлению;

3) в таблице приложения № 7 «Распределение субсидий местным бюджетам из областного бюджета, определенных в 2018 году Министерству строительства и жилищно-коммунального комплекса Омской области, на предоставление молодым семьям социальных выплат на приобретение или строительство жилья, в том числе на уплату первоначального взноса при получении жилищного кредита, в том числе ипотечного, или жилищного займа на приобретение жилого помещения или строительство индивидуального жилого дома»:

- строку 2 изложить в следующей редакции:

2	Большереченский муниципальный район Омской области	5671008,00	2066968,27	3604039,73	97
---	--	------------	------------	------------	----

- строку 9 исключить;

- строку 10 изложить в следующей редакции:

10	Крутинский муниципальный район Омской области	1597008,00	582077,27	1014930,73	97
----	---	------------	-----------	------------	----

- строку 13 изложить в следующей редакции:

13	Москаленский муниципальный район Омской области	1116786,74	407046,29	709740,45	97
----	---	------------	-----------	-----------	----

- строку 21 изложить в следующей редакции:

21	Павлоградский муниципальный район Омской области	3551945,41	1294612,61	2257332,80	97
----	--	------------	------------	------------	----

- строку 23 изложить в следующей редакции:

23	Полтавское городское поселение Полтавского муниципального района Омской области	672210,00	245007,01	427202,99	97
----	---	-----------	-----------	-----------	----

- строку «Нераспределенные средства» изложить в следующей редакции:

Нераспределенные средства	1583497,64	577153,02	1006344,62	x
---------------------------	------------	-----------	------------	---

Исполняющий обязанности Председателя Правительства Омской области В. П. БОЙКО.

Постановление Правительства Омской области от 26 сентября 2018 года № 278-п «О внесении изменений в постановление Правительства Омской области от 1 марта 2018 года № 55-п» было впервые опубликовано на «Официальном интернет-портале правовой информации» (www.pravo.gov.ru) 26.09.2018 года.

Приложение № 1
к постановлению Правительства Омской области
от 26.09.2018 года № 278-п

ПЕРЕЧЕНЬ изменений, вносимых в таблицу приложения № 3 «Распределение субсидий местным бюджетам из областного бюджета, определенных в 2018 году Министерству строительства и жилищно-коммунального комплекса Омской области, на осуществление бюджетных инвестиций в объекты капитального строительства муниципальной собственности»

1) в подразделе 1.1 «Повышение уровня обеспеченности жилищного фонда системами горячего водоснабжения, газоснабжения, отопления; снижение уровня износа основных фондов и аварийности в жилищно-коммунальном комплексе посредством строительства и реконструкции котельных, сетей теплоснабжения и горячего водоснабжения; строительства и реконструкции объектов, в том числе дренажных систем, для защиты инженерной инфраструктуры, жилищного фонда от вредного воздействия грунтовых вод»:

- дополнить строкой 2 следующего содержания:

2	Муромцевский муниципальный район Омской области	Реконструкция тепловой трассы от здания котельной по ул. Советская, 33 до тепловой камеры УТ-3, расположенной восточнее территории общеобразовательной школы в мкрн. Петропавловка, р.п. Муромцево	16 453 651,20	96,00
---	---	--	---------------	-------

- в строке «Распределенные средства по подразделу 1.1» цифры «16 167 793,00» заменить цифрами «32 621 444,20»;

- в строке «Нераспределенные средства по подразделу 1.1» цифры «40 032 207,00» заменить цифрами «23 578 555,80»;

2) в подразделе 1.2 «Строительство и реконструкция магистральных, поселковых и внутриквартальных водопроводных сетей, водозаборных и очистных сооружений, водозаборных скважин, водонапорных башен, резервуаров, станций водоочистки муниципальной собственности»:

- в строке 4 цифры «18 239 702,00» заменить цифрами «8 239 702,00»;

- дополнить строкой 8 следующего содержания:

8	Марьяновский муниципальный район Омской области	Водоснабжение с. Боголюбовка Марьяновского района Омской области 1-я, 2-я, 3-я, 4-я очереди строительства (1-я очередь)	7 763 000,00	96,00
---	---	---	--------------	-------

- в строке «Распределенные средства по подразделу 1.2» цифры «87 236 374,90» заменить цифрами «84 999 374,90»;

- в строке «Нераспределенные средства по подразделу 1.2» цифры «12 763 625,10» заменить цифрами «15 000 625,10»;

3) после строки «Итого по подразделу 1.2» дополнить строками следующего содержания:

1.3. Строительство многоквартирных домов либо приобретение жилых помещений путем участия в долевом строительстве многоквартирных домов в целях формирования муниципального специализированного жилищного фонда				
1	Муромцевский муниципальный район Омской области	Два 3-х этажных 33-х квартирных жилых дома в р.п. Муромцево (жилой дом № 1) (строительство)	18 873 859,20	96,00
Распределенные средства по подразделу 1.3			18 873 859,20	x
Нераспределенные средства по подразделу 1.3			11 126 140,80	x
Итого по подразделу 1.3			30 000 000,00	x

4) строки «Распределенные средства по разделу 1», «Нераспределенные средства по разделу 1», «Итого по разделу 1» изложить в следующей редакции:

Распределенные средства по разделу 1	136 494 678,30	x
Нераспределенные средства по разделу 1	49 705 321,70	x
Итого по разделу 1	186 200 000,00	x

Приложение № 2
к постановлению Правительства Омской области
от 26.09.2018 года № 278-п

ПЕРЕЧЕНЬ изменений, вносимых в таблицу приложения № 4 «Распределение субсидий местным бюджетам из областного бюджета, определенных в 2018 году Министерству строительства и жилищно-коммунального комплекса Омской области, на финансирование отдельных видов расходов, не требующих капитальных затрат»

1) в подразделе 1.2 «Приобретение и установка резервных источников электроснабжения»:

- в строке 1 цифры «432 237,00» заменить цифрами «351 613,79»;
- в строке 3 цифры «223 250,00» заменить цифрами «196 800,00»;
- в строке 5 цифры «457 358,50» заменить цифрами «321 210,09», цифры «713 879,71» заменить цифрами «633 600,00», цифры «457 358,50» заменить цифрами «436 753,29»;
- в строке 7 цифры «166 566,67» заменить цифрами «148 121,52»;
- в строке 8 цифры «316 327,06» заменить цифрами «222 088,12»;
- строку 9 изложить в следующей редакции:

9	Колосовский муниципальный район Омской области	Приобретение и установка резервного источника электроснабжения в здание котельной, с. Колосовка, квартал 37-й, ул. Калинина, д. 24	672 600,00	96,00
		Приобретение и установка резервного источника электроснабжения в здание котельной СХТ, с. Колосовка, ул. Юбилейная, д. 27	330 690,00	96,00
		Приобретение и установка резервного источника электроснабжения в здание котельной, с. Колосовка, ул. Кирова, д. 109б	250 951,20	96,00
		Приобретение и установка резервного источника электроснабжения в здание котельной, с. Колосовка, квартал 38-й	286 068,61	96,00
		Приобретение и установка резервного источника электроснабжения в здание котельной, Колосовский район, д. Квашинино	286 068,61	96,00
		Приобретение и установка резервного источника электроснабжения в здание котельной, с. Колосовка, ул. Кирова, д. 117а	242 892,68	96,00
		Приобретение и установка резервного источника электроснабжения в здание котельной школы, с. Колосовка, ул. Карбышева, д. 5а	672 600,00	96,00

- в строке 14 цифры «826 500,00» заменить цифрами «595 080,00»;

- строки 15, 16 изложить в следующей редакции:

15	Нижнеомский муниципальный район Омской области	Приобретение и установка резервного источника электроснабжения для обеспечения бесперебойной работы котельной, расположенной по адресу: Омская область, Нижнеомский район, с. Хомутика, ул. Транспортная, д. 10а	230 937,60	96,00
		Приобретение и установка резервного источника электроснабжения для обеспечения бесперебойной работы котельной, расположенной по адресу: Омская область, Нижнеомский район, с. Антоновка, ул. Школьная, д. 17а	230 937,60	96,00
		Приобретение и установка резервного источника электроснабжения для обеспечения бесперебойной работы котельной, расположенной по адресу: Омская область, Нижнеомский район, д. Сидоровка, ул. Зеленая, д. 2	230 937,60	96,00
		Приобретение и установка резервного источника электроснабжения для обеспечения бесперебойной работы котельной, расположенной по адресу: Омская область, Нижнеомский район, с. Глухониколаевка, ул. Школьная, д. 40а	230 937,60	96,00
		Приобретение и установка резервного источника электроснабжения для обеспечения бесперебойной работы котельной, расположенной по адресу: Омская область, Нижнеомский район, с. Соловецкое, ул. Школьная, д. 26в	234 508,80	96,00
		Приобретение и установка резервного источника электроснабжения для обеспечения бесперебойной работы котельной, расположенной по адресу: Омская область, Нижнеомский район, д. Пустынное, ул. Низ, д. 15б	234 508,80	96,00
16	Нововаршавский муниципальный район Омской области	Приобретение и установка стационарного резервного источника электроснабжения на объект жилищно-коммунального хозяйства муниципальной собственности Нововаршавского муниципального района Омской области в количестве 1 ед. мощностью 10 кВт, котельная № 18, аул Каразюк, расположенная по адресу: Омская область, Нововаршавский район, аул Каразюк, пер. Школьный, д. 4	280 582,00	96,00
		Приобретение и установка стационарного резервного источника электроснабжения на объект жилищно-коммунального хозяйства муниципальной собственности Нововаршавского муниципального района Омской области в количестве 1 ед. мощностью 100 кВт, котельная № 5-б, с. Ермак, расположенная по адресу: Омская область, Нововаршавский район, с. Ермак, ул. Механизаторов, д. 1а	577 739,65	96,00
		Приобретение и установка стационарного резервного источника электроснабжения на объект жилищно-коммунального хозяйства муниципальной собственности Нововаршавского муниципального района Омской области в количестве 1 ед. мощностью 100 кВт, котельная № 2, р.п. Нововаршавка, расположенная по адресу: Омская область, Нововаршавский район, р.п. Нововаршавка, ул. Красный путь, д. 13а	520 856,88	96,00

- строку 21 изложить в следующей редакции:

21	Саргатский муниципальный район Омской области	Приобретение и установка резервных источников электроснабжения в котельную по адресу: Омская область, Саргатский район, с. Хохлово, ул. Центральная, д. 10а	179 237,68	96,00
		Приобретение и установка резервных источников электроснабжения в котельную по адресу: Омская область, Саргатский район, с. Нижнеиртышское, ул. Центральная, д. 18а	179 237,68	96,00
		Приобретение и установка резервных источников электроснабжения в котельную по адресу: Омская область, Саргатский район, д. Верблюжье, ул. Почтовая, д. 14	179 237,68	96,00
		Приобретение и установка резервных источников электроснабжения в котельную по адресу: Омская область, Саргатский район, д. Михайловка, ул. Центральная, д. 29д	180 323,97	96,00
		Приобретение и установка резервных источников электроснабжения в котельную по адресу: Омская область, Саргатский район, д. Ивановка, ул. Комсомольская, д. 26а	180 323,97	96,00

- в строке 22 цифры «231 135,00» заменить цифрами «197 620,18»;
- строки 23, 24 изложить в следующей редакции:

23	Седелниковский муниципальный район Омской области	Приобретение и установка резервного источника электроснабжения на котельную № 5 по ул. Захаренко, д. 2, с. Седелниково Седелниковского района Омской области	430 764,59	96,00
		Приобретение и установка резервного источника электроснабжения на котельную № 2 по ул. 40 лет ВЛКСМ, с. Седелниково Седелниковского района Омской области	379 752,99	96,00
24	Тарский муниципальный район Омской области	Приобретение и установка резервного источника электроснабжения мощностью 20 кВт в котельную по адресу: Омская область, Тарский муниципальный район, с. Самсоново, ул. Комсомольская, д. 32	204 714,87	96,00
		Приобретение и установка резервного источника электроснабжения мощностью 20 кВт в котельную по адресу: Омская область, Тарский муниципальный район, с. Кириллино, ул. Школьная, д. 20	202 647,05	96,00
		Приобретение и установка резервного источника электроснабжения мощностью 20 кВт в котельную по адресу: Омская область, Тарский муниципальный район, с. Суосканово, ул. Центральная, д. 20а	202 647,04	96,00
		Приобретение и установка резервного источника электроснабжения мощностью 20 кВт в котельную по адресу: Омская область, Тарский район, с. Ложниково, ул. Тарская, д. 28	202 647,04	96,00
		Приобретение и установка резервного источника электроснабжения мощностью 20 кВт в котельную по адресу: Омская область, Тарский муниципальный район, д. Михайловка, ул. Центральная, д. 4	204 714,87	96,00

- в строке 25 цифры «453 150,00» заменить цифрами «240 148,53»;
- строки 26, 27 изложить в следующей редакции:

26	Тевризский муниципальный район Омской области	Приобретение и установка резервного источника электроснабжения на котельную по ул. Школьная, д. 3, с. Бородинка Тевризского муниципального района Омской области	235 008,00	96,00
		Приобретение и установка резервного источника электроснабжения на котельную по ул. Школьная, д. 13, с. Петрово Тевризского муниципального района Омской области	259 584,00	96,00
27	Тюкалинский муниципальный район Омской области	Приобретение и установка резервного источника электроснабжения на котельную по ул. Школьная, д. 33, с. Журавлевка Тевризского муниципального района Омской области	235 008,00	96,00
		Приобретение и установка резервного источника электроснабжения на котельную по ул. Победы, д. 32, с. Угьма Тевризского муниципального района Омской области	235 008,00	96,00
		Приобретение и установка резервного источника электроснабжения на котельную по ул. Новая, д. 22, д. Ураш Тевризского муниципального района Омской области	233 472,00	96,00
		Приобретение и установка резервного источника электроснабжения на котельную по ул. Мира, д. 10а, с. Петелино Тевризского муниципального района Омской области	250 368,00	96,00
		Приобретение и установка резервного источника электроснабжения мощностью 12 кВт на котельную, расположенную в с. Никольское, ул. Молодежная, д. 14	262 458,60	96,00
27	Тюкалинский муниципальный район Омской области	Приобретение и установка резервного источника электроснабжения мощностью 12 кВт на котельную, расположенную в с. Троицк, ул. Школьная, д. 6	262 458,59	96,00
		Приобретение и установка резервного источника электроснабжения мощностью 12 кВт на котельную, расположенную в с. Бекишево, ул. Мира, д. 43а	261 146,30	96,00
		Приобретение и установка резервного источника электроснабжения мощностью 12 кВт на котельную, расположенную в с. Валуевка, ул. Березовая, д. 3в	250 368,00	96,00
		Приобретение и установка резервного источника электроснабжения на котельную, расположенную по адресу: Россия, Омская обл., Шербакульский район, с. Кутузовка, ул. Училищная, д. 4	176 966,40	96,00
30	Шербакульский муниципальный район Омской области	Приобретение и установка резервного источника электроснабжения на котельную № 6, расположенную по адресу: Россия, Омская обл., Шербакульский район, д. Солнцево, ул. Центральная, д. 33а	176 179,20	96,00
		Приобретение и установка резервного источника электроснабжения на локальную газовую котельную, расположенную по адресу: Россия, Омская обл., Шербакульский район, р.п. Шербакуль, ул. Пушкина, д. 29	176 448,00	96,00
		Приобретение и установка резервного источника электроснабжения на котельную по адресу: Омская область, Нижнеомский район, с. Нижняя Омка, ул. Трудовая, д. 49 (котел)	3 130 824,10	96,00
11	Нижнеомский муниципальный район Омской области	Приобретение технологического оборудования теплотехнического назначения на котельную, расположенную по адресу: Омская область, Нижнеомский район, с. Нижняя Омка, ул. Трудовая, д. 49 (котел)	3 130 824,10	96,00
		Приобретение технологического оборудования теплотехнического назначения на котельную, расположенную по адресу: Омская область, Нижнеомский район, д. Покровка, ул. Школьная, д. 6а (котел)	223 449,97	96,00
		Приобретение технологического оборудования теплотехнического назначения на котельную, расположенную по адресу: Омская область, Нижнеомский район, д. Сидоровка, ул. Зеленая, д. 2 (котел)	223 449,97	96,00

- в строке 29 цифры «671 266,67» заменить цифрами «447 484,80», цифры «396 150,00» заменить цифрами «345 374,25»;
- строку 30 изложить в следующей редакции:

30	Шербакульский муниципальный район Омской области	Приобретение и установка резервного источника электроснабжения на котельную по адресу: Россия, Омская обл., Шербакульский район, с. Кутузовка, ул. Училищная, д. 4	176 966,40	96,00
		Приобретение и установка резервного источника электроснабжения на котельную № 6, расположенную по адресу: Россия, Омская обл., Шербакульский район, д. Солнцево, ул. Центральная, д. 33а	176 179,20	96,00
		Приобретение и установка резервного источника электроснабжения на локальную газовую котельную, расположенную по адресу: Россия, Омская обл., Шербакульский район, р.п. Шербакуль, ул. Пушкина, д. 29	176 448,00	96,00

- в строке «Распределенные средства по подразделу 1.2» цифры «29 236 693,82» заменить цифрами «25 242 974,76»;
- в строке «Нераспределенные средства по подразделу 1.2» цифры «763 306,18» заменить цифрами «4 757 025,24»;

2) в подразделе 1.3 «Приобретение технологического оборудования, трубной продукции теплотехнического и водохозяйственного назначения»:
- строку 11 изложить в следующей редакции:

11	Нижнеомский муниципальный район Омской области	Приобретение технологического оборудования теплотехнического назначения на котельную, расположенную по адресу: Омская область, Нижнеомский район, с. Нижняя Омка, ул. Трудовая, д. 49 (котел)	3 130 824,10	96,00
		Приобретение технологического оборудования теплотехнического назначения на котельную, расположенную по адресу: Омская область, Нижнеомский район, д. Покровка, ул. Школьная, д. 6а (котел)	223 449,97	96,00
		Приобретение технологического оборудования теплотехнического назначения на котельную, расположенную по адресу: Омская область, Нижнеомский район, д. Сидоровка, ул. Зеленая, д. 2 (котел)	223 449,97	96,00

- строку 15 изложить в следующей редакции:

15	Павлоградский муниципальный район Омской области	Приобретение технологического оборудования теплотехнического назначения на котельную № 1 р.п. Павлоградка, ул. Коммунистическая, д. 14а Павлоградского муниципального района Омской области	609 974,74	96,00
		Приобретение трубной продукции теплотехнического назначения на котельную № 1 р.п. Павлоградка, ул. Коммунистическая, д. 14а Павлоградского муниципального района Омской области	932 530,51	96,00

- строку 18 изложить в следующей редакции:

18	Тевризский муниципальный район Омской области	Приобретение технологического оборудования теплотехнического назначения на котельную по ул. Мира, 10а с. Петелино Тевризского муниципального района Омской области	231 148,32	96,00
		Приобретение технологического оборудования теплотехнического назначения на котельную по ул. Школьная, 3 д. Тичи Тевризского муниципального района Омской области	45 796,44	96,00
		Приобретение технологического оборудования теплотехнического назначения на котельную по ул. Школьная, 3 с. Бородинка Тевризского муниципального района Омской области	45 796,44	96,00
		Приобретение технологического оборудования теплотехнического назначения на котельную по ул. Мира, 10а с. Петелино Тевризского муниципального района Омской области	45 796,44	96,00
		Приобретение технологического оборудования теплотехнического назначения на котельную по ул. Школьная, 33 с. Журавлевка Тевризского муниципального района Омской области	45 796,44	96,00

- дополнить строками следующего содержания:

20	Добровольское сельское поселение Русско-Полянского муниципального района Омской области	Приобретение трубной продукции по замене теплотрассы, расположенной в с. Добровольск Русско-Полянского муниципального района	652 599,21	96,00
21	Марьяновское городское поселение Марьяновского муниципального района Омской области	Приобретение технологического оборудования теплотехнического назначения на котельную, расположенную по адресу: Омская область, Марьяновский район, р.п. Марьяновка, ул. Южная, д. 1	556 884,66	96,00
22	Марьяновский муниципальный район Омской области	Приобретение технологического оборудования, трубной продукции теплотехнического назначения на котельную, расположенную по адресу: Омская область, Марьяновский район, с. Степное, ул. 2-я Северная, д. 2а	701 324,78	96,00
		Приобретение технологического оборудования, трубной продукции теплотехнического назначения на котельную, расположенную по адресу: Омская область, Марьяновский район, с. Заря Свободы, ул. Пролетарская, д. 5б	215 600,46	96,00
23	Москаленский муниципальный район Омской области	Приобретение водогрейного котла на котельную № 1, расположенную по адресу: Омская область, р.п. Москаленки, ул. 40 лет Октября, д. 12	4 524 687,84	96,00
24	Называевский муниципальный район Омской области	Приобретение котла мощностью 1,0 МВт в котельную № 10 с. Покровка	366 371,48	96,00
25	Одесский муниципальный район Омской области	Приобретение технологического оборудования теплотехнического назначения на котельную с. Белосток Одесского района, расположенную по адресу: Омская область, Одесский район, с. Белосток, ул. Ленина, д. 22а	1 586 442,57	96,00
26	Русско-Полянское городское поселение Русско-Полянского муниципального района Омской области	Приобретение технологического оборудования, трубной продукции теплотехнического и водохозяйственного назначения для замены тепловых сетей центральной котельной от дома № 26а по пер. Садовый до дома № 55а по ул. Ленина	1 099 114,45	96,00
27	Солнечное сельское поселение Русско-Полянского муниципального района Омской области	Приобретение трубы стальной для газоотведения от котлоагрегатов котельной № 4 по адресу: Омская область, Русско-Полянский район, с. Солнечное, ул. Бульварная, д. 17	331 961,19	96,00
28	Тарское городское поселение Тарского муниципального района Омской области	Приобретение технологического оборудования теплотехнического назначения в здание центральной котельной, расположенной по адресу: Омская область, г. Тара, ул. Ленина, д. 141	873 891,25	96,00
29	Усть-Ишимский муниципальный район Омской области	Приобретение технологического оборудования теплотехнического назначения на котельную по ул. Школьная, д. 2 в с. Слободчики Усть-Ишимского муниципального района Омской области	235 335,97	96,00
		Приобретение технологического оборудования водохозяйственного назначения на водозабор по ул. Молодежная, д. 23 в с. Слободчики Усть-Ишимского муниципального района Омской области	151 307,61	96,00
30	Черлакский муниципальный район Омской области	Приобретение трубной продукции водохозяйственного назначения на водопровод с. Большая Тава Усть-Ишимского муниципального района Омской области	55 197,53	96,00
		Приобретение технологического оборудования теплотехнического назначения на котельную № 12 с. Николаевка, ул. Строительная, 12 Черлакского муниципального района	886 664,79	96,00

- в строке «Распределенные средства по подразделу 1.3» цифры «30 000 000,00» заменить цифрами «43 800 000,00»;

- строку «Нераспределенные средства по подразделу 1.3» исключить;

3) после строки «Итого по подразделу 1.3» дополнить подразделом следующего содержания:

1.4. Ремонт водозаборных скважин				
1	Калининское сельское поселение Русско-Полянского муниципального района Омской области	Ремонт водозаборной скважины № 19-98Р, расположенной по адресу: Омская область, Русско-Полянский район, с. Калинин, ул. Новая, д. 2а	3 390 826,00	96,00
2	Крутинский муниципальный район Омской области	Ремонт скважины глубиной 108 м по адресу: Омская область, р.п. Крутинка, ул. 1 Мая, д. 119	705 333,38	96,00
		Ремонт скважины глубиной 128 м по адресу: Омская область, р.п. Крутинка, ул. 1 Мая, д. 119	805 019,78	96,00
Распределенные средства по подразделу 1.4			4 901 179,16	x
Нераспределенные средства по подразделу 1.4			98 820,84	x
Итого по подразделу 1.4			5 000 000,00	x

4) в строке «Распределенные средства по разделу 1» цифры «69 236 693,82» заменить цифрами «83 944 153,92»;

5) в строке «Нераспределенные средства по разделу 1» цифры «14 563 306,18» заменить цифрами «4 855 846,08»;

6) в строке «Итого по разделу 1» цифры «83 800 000,00» заменить цифрами «88 800 000,00».

В рамках рассмотрения материалов комплексных экологических обследований озера Инберень, расположенного на территории Саргатского муниципального района Омской области, обосновывающих придание этой территории статуса особо охраняемой природной территории регионального значения, Омской региональной детско-юношеской общественной организацией охраны окружающей среды «Экологический Центр» проводятся общественные обсуждения. Общественные обсуждения пройдут в форме слушаний.

Слушания состоятся 28 октября 2018 года в 13.00 час. в здании МБОУ ДО «Центр детского творчества» по адресу: Омская область, р.п. Саргатское, ул. Коммунальная, 19.

Замечания и предложения от заинтересованной общественности принимаются по адресу: г. Омск, ул. М. Жукова, 109, контактный тел. 8(3812)31-12-33.

ИНФОРМАЦИЯ Министерства образования Омской области для участников государственной итоговой аттестации по образовательным программам основного и среднего общего образования (далее – ГИА-9, ГИА-11) в 2019 году

1. Подача заявления на ГИА-9 в форме основного государственного экзамена (ОГЭ) или государственного выпускного экзамена (ГВЭ) осуществляется до 1 марта 2019 года включительно. Места регистрации:

- для обучающихся, осваивающих образовательные программы основного общего образования, а также лиц, желающих пройти ГИА-9 в качестве экстернов*: образовательные организации, осуществляющие образовательную деятельность по имеющей государственную аккредитацию образовательной программе основного общего образования.

2. Подача заявления на ГИА-11 в форме единого государственного экзамена (ЕГЭ) или государственного выпускного экзамена (ГВЭ) осуществляется до 1 февраля 2019 года. Места регистрации:

- для обучающихся, осваивающих образовательные программы среднего общего образования, а также лиц, желающих пройти ГИА-11 в качестве экстернов: образовательная организация, в которой обучающийся осваивал образовательные программы среднего общего образования, осуществляющие образовательную деятельность по имеющей государственную аккредитацию образовательной программе среднего общего образования, в том числе бюджетное профессиональное образовательное учреждение Омской области «Омский авиационный колледж имени Н.Е. Жуковского» (г. Омск, ул. Ленина, 24);

- для выпускников прошлых лет, лиц, обучающихся по образовательным программам среднего профессионального образования, а также обучающихся, получающих среднее общее образование в иностранных образовательных организациях: муниципальные органы управления образованием Омской области (за исключением города Омска), для города Омска – казенное учреждение Омской области «Региональный информационно-аналитический центр системы образования» (г. Омск, ул. Куйбышева, 69).

Регистрацию для участия в итоговом сочинении (изложении) проводят не позднее чем за 2 недели до проведения итогового сочинения (изложения):

- организации, осуществляющие образовательную деятельность, в которой обучающиеся осваивают образовательные программы среднего общего образования;

- казенное учреждение Омской области «Региональный информационно-аналитический центр системы образования» – для выпускников прошлых лет, обучающихся по образовательным программам среднего профессионального образования, а также обучающихся, получающих среднее общее образование в иностранных образовательных организациях.

Итоговое сочинение (изложение) проводится в первую среду декабря (5 декабря 2018 года) для обучающихся, выпускников прошлых лет (подача заявлений – до 21 ноября 2018 года). Для обучающихся, при наличии у них уважительных причин (болезнь или иных обстоятельств, подтвержденных документально), выпускников прошлых лет итоговое сочинение может проводиться в первую среду февраля (6 февраля 2019 года) и первую рабочую среду мая (8 мая 2019 года).

Проверка итоговых сочинений (изложений) и их оценивание экспертными комиссиями, сформированными на муниципальном уровне, завершаются не позднее чем через неделю со дня проведения итогового сочинения (изложения).

С результатом итогового сочинения (изложения) («зачет»/«незачет») можно ознакомиться в организациях, осуществляющих образовательную деятельность, в которой обучающиеся осваивают образовательные программы среднего общего образования.

* экстерны – лица, зачисленные в организацию, осуществляющую образовательную деятельность по имеющим государственную аккредитацию образовательным программам, для прохождения промежуточной и государственной итоговой аттестации.

ГОСДУМА ПОДДЕРЖАЛА ПОПРАВКУ ПУТИНА О СНИЖЕНИИ ВОЗРАСТА ВЫХОДА НА ПЕНСИЮ ЖЕНЩИН

В Госдуме 26 сентября обсудили во втором чтении законопроект об изменении пенсионной системы. В ходе пленарного заседания представители всех фракций единогласно одобрили все поправки президента к документу.

Напомним, что законопроект о совершенствовании пенсионной системы был внесен Правительством РФ в Госдуму 16 июня. 29 августа Президент РФ Владимир Путин выступил с обращением к нации, в котором подчеркнул, что принятый в первом чтении правительственный законопроект требует доработок. 6 сентября в Госдуму был направлен пакет поправок, содержащий озвученные Путиным предложения.

Как сообщает сайт Госдумы, сегодня в ходе пленарного заседания внесенные президентом поправки поддержали представители всех политических фракций Государственной Думы – 385 голосов «за», ни воздержавшихся, ни «против» голосов не было.

«Мы в этом вопросе с вами нашли консенсус, и все поддержали поправки президента», – заявил по итогам этого голосования председатель ГД Вячеслав Володин.

– Это говорит о том, что в рамках подготовки ко второму чтению, проведенной работы, парламентско-общественных слушаний, консультаций с экспертами, общественными организациями, с нашими депутатами региональных парламентов выработан тот вариант, который наиболее устраивает сегодня всех, – подчеркнул во время выступления на заседании заместитель председателя ГД Сергей Неверов.

Он также отметил: «Очень важно, что консолидировано, всеми фракциями без исключения, голосами только «за» поддержаны и ратификация Конвенции МОТ – 415 голосов «за», и вопросы о диспансеризации для людей предпенсионного возраста – 419 голосов «за».

Отметим еще несколько важных поправок, одобренных сегодня Госдумой. Прежде всего, это снижение предлагаемого правительственным законопроектом возраста выхода на пенсию для женщин. В принятом в первом чтении законопроекте предлагалось увеличить возраст выхода на пенсию для женщин до 63 лет, для мужчин – до 65.

В своем телеобращении к нации Путин назвал такое повышение «неправильным» и предложил уменьшить предлагаемое законопроектом повышение пенсионного возраста для женщин с 8 до 5 лет – с 63 до 60 лет соответственно.

Следующая поправка в законопроект об изменениях в пенсионную систему – досрочный выход на пенсию для многодетных матерей. Согласно одобренным поправкам женщина с тремя детьми сможет выйти на пенсию на три года раньше срока, с четырьмя – на четыре года раньше, с пятью и более – в 50 лет.

Еще одна поправка предоставляет россиянам возможность оформить пенсию на полгода раньше. Такую меру предлагается предусмотреть для людей, которые в ближайšie два года должны были выйти на пенсию. Например, если человек должен по правительственному законопроекту выйти на пенсию в январе 2020 года, он сможет сделать это в июле 2019 года.

Также принято предложение президента увеличить максимальное пособие по безработице для людей предпенсионного возраста. Согласно одобренной поправке, предлагается увеличить максимальное пособие по безработице для людей предпенсионного возраста с нынешних 4 900 до 11 280 рублей.

Следующая важная поправка в законопроект касается сокращения стажа, дающего право на досрочный выход на пенсию. Президент предложил сократить такой стаж до 37 лет для женщин и 42 лет для мужчин. Напомним, согласно правительственному законопроекту правом на досрочный выход на пенсию наделялись женщины, у которых трудовой стаж составлял 40 лет, и мужчины с 45-летним рабочим стажем.

– Считаю, что у тех, кто начал рано работать, должна быть возможность выйти на пенсию не только по возрасту, но и с учетом заработанного стажа, – пояснил свое предложение в обращении к нации Владимир Путин. И наконец депутаты ГД приняли поправку, касающуюся выплаты 25%-ной надбавки к пенсиям для неработающих пенсионеров, живущих на селе. При условии, что их стаж работы в сельском хозяйстве – не менее 30 лет.

– Мы должны поддерживать и жителей села, – считает президент России.

В Омской области ранее предложения Путина были одобрены в общественных организациях региона, их поддержали известные политики, спортсмены, предприниматели, депутаты Законодательного Собрания.

– Одно из важнейших предложений президента – уменьшить срок выхода на пенсию женщин с предлагаемых в законопроекте 65 лет до 60. А тем женщинам, которые воспитывают трех и более детей, – дополнительно его уменьшить. К этому, считаю, можно относиться только положительно. Женщины, ориентированные на воспитание детей, много сил и здоровья отдающие этому, должны иметь приоритеты в сравнении с другими категориями будущих пенсионеров, – говорил, в частности, руководитель школы единоборств «Шторм», отец троих детей Александр Шлеменко.

ГОСДУМА РАЗРЕШИЛА МНОГОДЕТНЫМ РОДИТЕЛЯМ БРАТЬ ОТПУСК В ЛЮБОЕ ВРЕМЯ

Многодетные родители получили право уходить в ежегодный оплачиваемый отпуск в удобное для них время. Работодатели не могут им отказать. Закон об этом принят Госдумой в окончательном, третьем чтении.

Граждане с тремя и более детьми таким образом получают приоритет при выборе времени для отдыха перед коллегами. В Трудовом кодексе РФ есть норма о том, что очередность предоставления оплачиваемых отпусков определяется графиками, утверждаемыми работодателем с учетом мнения профсоюза, напоминает «Российская газета».

Действительно, право выбора многодетными родителями удобного для них времени ежегодного отпуска даст возможность лучше воспитывать детей, проводить с ними больше времени. Согласно принятому закону речь идет о детях до 12 лет.

Как пояснила автор, глава комитета по вопросам семьи, женщин и детей Тамара Плетнева, многодетным семьям нужно дать возможность отдыхать именно с маленькими детьми. А ребят постарше уже можно и «в лагерь, в турпоход отправить».

– Это социальная инициатива, которая призвана сделать жизнь многодетных семей комфортнее, – отметил председатель Госдумы Вячеслав Володин. Он напомнил, что президент ставит в качестве приоритетных задач защиту детей и укрепление российской семьи.

Омский Вестник

Только у нас

- * Все законы Омской области
- * Нормативные акты органов исполнительной власти региона
- * Новые назначения в областном правительстве
- * Доклады Уполномоченного Омской области по правам человека
- * Ежегодные отчеты и результаты проверок Контрольно-счетной палаты Омской области
- * Продажа и аренда земельных участков
- * Элитные вакансии
- * Конкурсы, торги, аукционы



**Газета для каждого
настоящего руководителя
Подписной индекс 53023.**

ГОСДУМА ВВЕЛА УГОЛОВНУЮ ОТВЕТСТВЕННОСТЬ ЗА УВОЛЬНЕНИЕ «ПРЕДПЕНСИОНЕРОВ»

Госдума приняла в окончательном чтении закон об уголовной ответственности за отказ в приеме на работу или увольнение лиц предпенсионного возраста. Наказывать будут тех работодателей, которые умышленно лишат места тех, кому за пятьдесят.

Напомним, с инициативой о принятии данного закона выступил Президент РФ Владимир Путин. В Госдуме изменения в Уголовный кодекс по «предпенсионникам» поддержали три фракции (кроме КПРФ). По новому закону отказ в приеме на работу или необоснованное увольнение лиц предпенсионного возраста будут наказываться штрафом на сумму до 200 тыс. рублей.

Также могут быть назначены обязательные работы до 360 часов. Согласно изменениям в Уголовный кодекс, под предпенсионным возрастом понимается период в 5 лет до выхода на пенсию. Новая статья в УК будет применяться в наиболее вопиющих случаях, когда доказаны умышленные действия по дискриминации работника, заявил во время обсуждения изменений в кодекс первый замглавы фракции «Единая Россия» Андрей Исаев.

В подавляющем большинстве случаев трудовые споры будут разбираться, как и сейчас, через Гострудинспекцию, будет применяться КоАП. Исаев напомнил, что задача уголовного права, в первую очередь, не сажать, а предотвращать.

– Когда общество чувствует опасность, государство вправе установить стоп-кран, – цитирует Исаева РГ.

По его словам, новый закон призван изменить психологию работодателей. Как ранее пояснила депутатам вице-премьер Правительства РФ Татьяна Голикова, необоснованным будет считаться решение работодателя, принятое исходя из обстоятельств, не связанных с деловыми и профессиональными качествами, образованием, опытом работы гражданина. И наказывать будут именно того, кто принял дискриминационное решение.

Между тем в Роструде заявили о разработке программы по переобучению «предпенсионников». Цель – повысить востребованность работников старших возрастов у работодателей, заинтересовать бизнес сохранять рабочие места для таких сотрудников.

– До сих пор у нас всех работников делили на две категории: или молодой, или старый. После введения по предложению Путина защитных мер в отношении людей предпенсионного возраста, уверен, постепенно в России изменится сложившееся за последние десятилетия неуважительное отношение работодателей к людям в возрасте после пятидесяти. Они будут востребованы на рынке труда наравне с молодыми, а может, учитывая их опыт и знания, и больше, – считает президент ОРОО «Казахский национально-культурный центр» Жанат Бекмагомбетов.

В СЕДЕЛЬНИКОВО ПОЯВИЛАСЬ СОВРЕМЕННАЯ СТАНЦИЯ ОЧИСТКИ ВОДЫ

Станция установлена на водозаборе из подземного источника в Седельниково. Теперь очищенную по современным стандартам воду будут потреблять жители домов на восьми улицах райцентра. Ранее они жаловались на качество воды.

Отныне водозабор является основным источником водоснабжения жителей домов по улицам: Энергетиков, Дружбы, Львовской, 60 лет Победы, Рахматулина, Макарова, Строителей, Южной, сообщает «Омская губерния».

На установку локальной станции очистки воды в Седельниково из областной казны было выделено 400 тыс. рублей. Остальные средства на условиях софинансирования изыскали в местном бюджете.

По данным портала, в 2018 году в бюджете Омской области на приобретение локальных станций, оборудования для очистки и доочистки воды в городских и сельских поселениях предусмотрено 10 млн рублей. Средства распределены Колосовскому, Седельниковскому и Тюкалинскому районам.

Как отметили в облправительстве, если в Омске качество питьевой воды – одно из лучших в стране, то на селе ситуация хуже: качественной питьевой водой обеспечено чуть более 70% жителей сельских районов. Для решения проблемы сформирована программа развития систем водоснабжения в Омской области на ближайшие 10 лет. В ней учтены все пожелания сельских районов.

Программа предусматривает строительство и реконструкцию водозаборных сооружений, магистральных и внутриселковых водопроводных сетей, установку локальных станций очистки воды. На реализацию программы необходимо 12,9 млрд рублей. Губернатор Омской области Александр Бурков намерен заручиться при ее реализации федеральной поддержкой, в том числе в рамках проекта «Чистая вода».

«Наша просьба оказывать поддержку не только городам, но еще и селам, была услышана. Для нас самая проблемная точка находится в сельской местности. У нас чуть выше 70% обеспечены качественной водой, там нужны большие вложения, – сказал глава региона на совещании в Омске с представителями Министерства природных ресурсов РФ.

ГРАНИЦЫ ОМСКОЙ ОБЛАСТИ ПОДСЧИТАЮТ ДО МЕТРА

После установления границ нашего региона с Тюменской, Томской и Новосибирской областями они будут внесены в Единый государственный реестр недвижимости. Как сообщили в региональном Минимущества, точно установить границы Омской области с другими субъектами Российской Федерации поручил губернатор Александр Бурков.

– Наличие в Едином государственном реестре недвижимости (ЕГРН) сведений о границах будет способствовать эффективному управлению земельными ресурсами и объектами недвижимости, качественному планированию доходов бюджетов всех уровней от управления землей и недвижимостью, а также стимулированию инвестиций в экономику региона, – уверены в профильном министерстве.

Государственные контракты на выполнение землеустроительных работ заключены с Федеральной кадастровой палатой Федеральной службы государственной регистрации, кадастра и картографии (ФГБУ «ФКП Росреестра»). Уже выполнено координатное описание местоположения границ между Омской и Томской областями общей протяженностью 209,7 км, сведения внесены в ЕГРН. По результатам выполненных работ планируется установить границы всей Омской области общей протяженностью 2066,6 км. Работы планируется завершить до окончания 2018 года.

В ОМСКОЙ ОБЛАСТИ ЧИСЛО ПЛАТЕЛЬЩИКОВ ИМУЩЕСТВЕННЫХ НАЛОГОВ ВЫРОСЛО ПОЧТИ НА 100 ТЫСЯЧ ЧЕЛОВЕК

В 2018 году налоговые уведомления на оплату имущественных налогов получают более 1,1 млн собственников объектов недвижимости, земельных участков, транспортных средств. Это на 92 тыс. человек больше, чем в 2017 году.

Свежие данные о плательщиках имущественных налогов опубликовало управление Федеральной налоговой службы по Омской области. В УФНС также сообщили, что 218 тыс. омичей получают налоговые уведомления в электронной форме через интернет-сервис.

В прошлом году налоговые уведомления через личный кабинет получили 211 тыс. человек. Остальным налогоплательщикам уведомления придут в виде традиционных бумажных писем, отправленных от филиала ФКУ «Налог-Сервис» ФНС России по Красноярскому краю.

На всей территории Российской Федерации действует единый срок уплаты имущественных налогов – 1 декабря.

Справка

К имущественным налогам относятся транспортный налог, земельный налог и налог на имущество. Объектами налогообложения являются: транспортные средства (автомобили, мотоциклы, мотороллеры, автобусы, самолеты, вертолеты, теплоходы, яхты, парусные суда, катера, снегоходы, мотосани, моторные лодки, гидроциклы и др.); земельные участки; объекты недвижимости (квартира, жилой дом, комната, дача, гараж, доля в общей собственности и иное имущество). На всей территории Российской Федерации действует единый срок уплаты имущественных налогов – 1 декабря.

УПРАВЛЯЮЩИЕ КОМПАНИИ ОМСКА НЕ СПЕШАТ ЗА НАРЯДАМИ НА ПОДКЛЮЧЕНИЕ ТЕПЛА

Только 30% управляющих компаний обратились за документом, дающим право на включение систем теплоснабжения. Без наряда подать тепло в многоквартирные дома невозможно.

Напомним, что по распоряжению мэра Омска Оксаны Фадиной в городе 25 сентября официально стартовал отопительный сезон, хотя еще до этого в Омске отопление дали в детские сады, школы и больницы. Как сообщили в АО «Омск РТС», тепловые источники этой компании и АО «ТГК-11» развёрнуты в полном объеме, тепловые сети собраны и переведены на зимний режим.

Однако управляющие компании не спешат за нарядами на подключение тепла, а без этого документа подключение многоквартирного дома невозможно. На 26 сентября к отоплению подключены 444 объекта соцсферы: 157 детских садов, 111 школ, 142 медицинских учреждения, 34 прочих объекта.

– Только наличие наряда даёт право на включение теплотребляющих систем с начала отопительного сезона, – пояснил генеральный директор АО «Омск РТС» Владимир Дмитриев.

На данный момент только 31% управляющих компаний обратились за нарядами на подключение тепла.

Компания «Омск РТС» призывает УК Омска активизироваться и получить наряды до конца недели, чтобы начать подключение многоквартирных домов. Для удобства потребителей изменён график работы СП «Тепловая инспекция и энергоаудит»: наряды выдаются не только в будние дни до последнего потребителя, но и по субботам.

Информационные сообщения с сайта ИА «Омскрегион», <http://omsregion.info>

<p>ОБЛАСТНАЯ ГАЗЕТА Основа в 1909 г., возобновлена в 1991 г. Учредители: Правительство Омской области, Законодательное Собрание Омской области Издатель - БУ «Редакция газеты «Омский вестник» Адрес издателя и редакции: г. Омск-42, пр. Маркса, 39. Директор МЕДВЕДЕВ Антон Сергеевич</p>	<p>Главный редактор БУТОРИН Игорь Станиславович (58-07-53). Шеф-редактор МУДРОВА Ольга Владимировна (31-45-44). Ответственный секретарь: РУДЕНКО Андрей Владимирович (53-20-76). Корректор: ЛЯШКО Олеся Валерьевна (51-12-46). Отдел рекламы: КАТЬЯНОВА Юлия Ивановна (тел./факс 31-45-44).</p>	<p>Мнение авторов публикаций не обязательно отражает точку зрения редакции. Ответственность за содержание рекламы несет рекламодатель. Газета отпечатана в ООО «Центр полиграфии», г. Омск, ул. Герцена, 65а. Печать офсетная. Заказ № 739 Время подписания в печать по графику в 20.40 Подписано в печать фактически в 20.40. Тираж 190 экз. Цена свободная</p>
--	--	---

E-mail: reklama-ov@yandex.ru (для рекламных материалов), omvest@yandex.ru (для документов).

Газета зарегистрирована Управлением Федеральной службы по надзору в сфере связи и массовых коммуникаций по Омской области. Свидетельство о регистрации средства массовой информации ПИ № ТУ55-00099 от 2 марта 2009 г.

© – Реклама. Подлежит обязательной сертификации.