



ЗАКОНОДАТЕЛЬНОЕ СОБРАНИЕ ОМСКОЙ ОБЛАСТИ

ЗАКОН Омской области

Об установлении новой границы города Омска и Омского района Омской области

Настоящим Законом устанавливается новая граница города Омска и Омского района Омской области в районе расположения жилого массива ОПХ "Омское".

Правовая основа настоящего Закона - Закон Омской области "О местном самоуправлении в Омской области" № 37-ОЗ от 14 декабря 1995 года, Закон Омской области "О землеустройстве в Омской области" № 45-ОЗ от 13 марта 1996 года, Устав Омской области в редакции Закона Омской области № 124-ОЗ от 28 ноября 1997 года.

Статья 1. Установление границы

Установить, изменив существующую до издания настоящего Закона, границу города Омска и Омского района Омской области, включив в черту города земли, на которых расположен жилой массив ОПХ "Омское".

Статья 2. Межевание земель и установка границы

Межевание земель с установлением и закреплением на местности границы должны быть произведены администрациями Омской области, города Омска и Омского района Омской области по согласованию с руководством ОПХ "Омское" в течение трех месяцев с даты вступления в силу настоящего Закона.

Межевание земель производится в соответствии с приложениями № 1 и 2 к настоящему Закону.

Статья 3. Расходы по межеванию земель и установлению границы

Расходы по межеванию земель, установлению и закреплению границы на местности отнести на затраты соответствующих служб, производящих указанные виды работ, в пределах сформированных бюджетов.

Глава Администрации (Губернатор)
Омской области

Л.К.Полежаев

7 " ИЮЛЯ 1999г.

№ 207-03

К127/3т

143

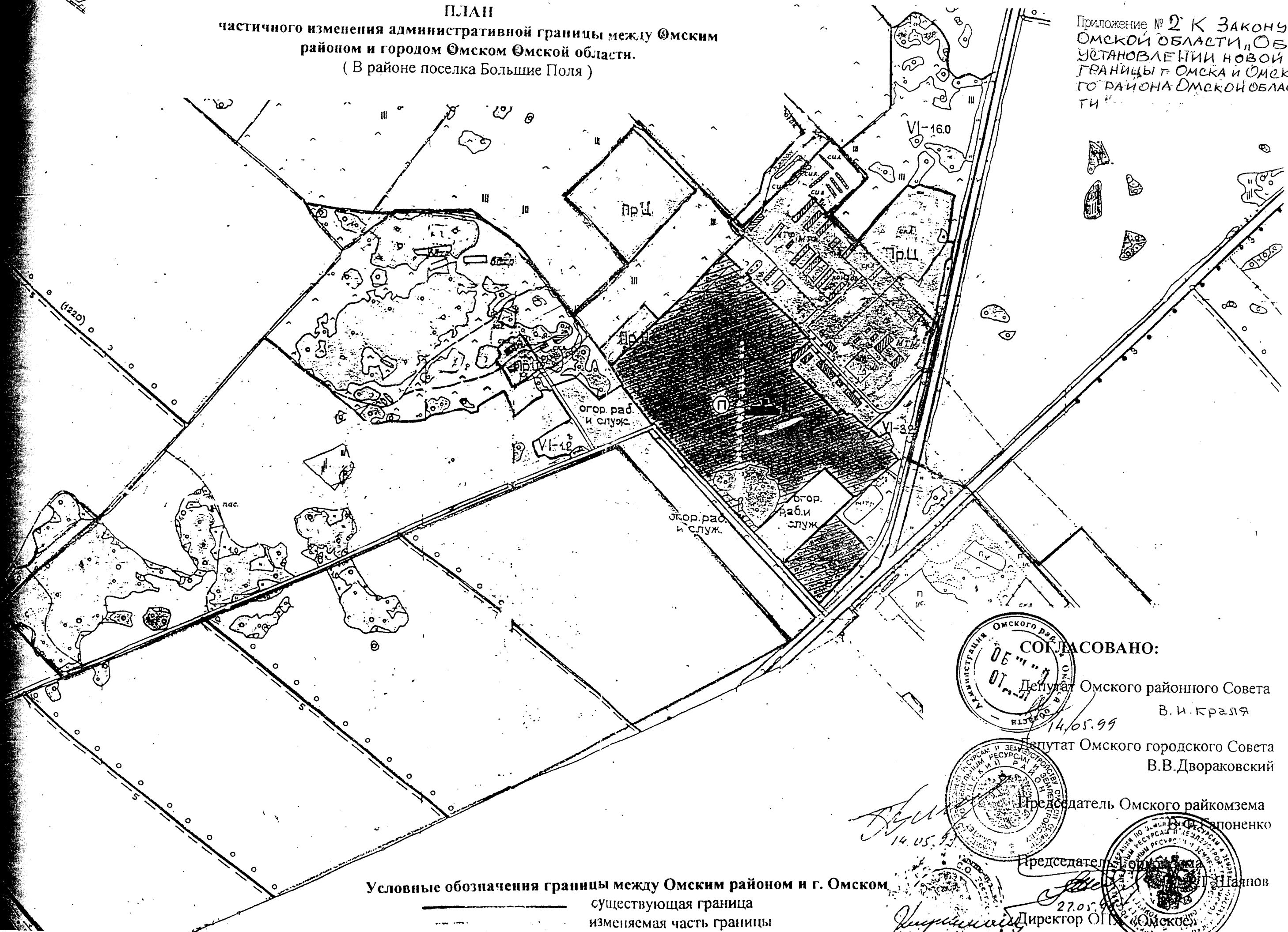
Приложение № 1
к Закону Омской области
«Об установлении новых границ
г. Омска и Омского района Омской области»
(взят из раздаточного)

**Описание новой границы
г. Омска и Омского района Омской области
в районе ОПХ «Омское»**

Новая граница начинается от ранее установленной от автодороги Пушкинский тракт – 80 существующей городской черты, на северо-запад по северо-восточной стороне железной автодороги, проходящей вдоль садовых участков, на расстоянии 880 метров, поворачивает на юго-запад по южной стороне отвода автодороги – поселок Б.Поля – ИБНИИСХОЗа г. Омска на расстоянии 1780 метров, поворачивает на северо-запад под углом 70 градусов вдоль лесного массива до полевой дороги на расстоянии 300 метров, поворачивает на северо-восток через лесной массив вдоль полевой дороги на расстоянии 1300 метров, далее по полевой дороге через пахотный массив и часть пастбищного массива на расстоянии 1300 метров, поворачивает на восток вдоль полевой дороги на расстоянии 300 метров, поворачивает на юго-восток вдоль полевой дороги на расстояние 450 метров, поворачивает под углом 90 градусов на северо-восток до забора производственного центра на расстоянии 240 метров, затем поворачивает под углом 90 градусов на северо-запад вдоль забора производственного центра на расстоянии 350 метров, поворачивает под углом 90 градусов на северо-восток вдоль забора производственного центра по полевой дороге на расстоянии 330 метров, поворачивает под углом 90 градусов на юго-восток вдоль полевой дороги в поселок Б.Поля на расстоянии 500 метров до складского строения, далее поворачивает под углом 90 на северо-восток вдоль складского строения, силосных башен на расстоянии 330 метров, затем поворачивает под углом 90 градусов на юго-восток на расстоянии 380 метров, далее поворачивает под углом 90 градусов на юго-запад на расстоянии 60 метров, поворачивает под углом 90 градусов на юго-восток вдоль забора МТФ и МТМ на расстоянии 300 метров до автодороги г. Омск – р.п. Муромцево, далее, поворачивает на юг по западной стороне отвода автодороги р.п. Муромцево – на расстоянии 350 метров, поворачивает под углом 90 градусов с выходом на межевой столб № 81 существующей городской черты, далее по существующей городской черте на межевой знак № 80.

ПЛАН
частичного изменения административной границы между Омским районом и городом Омском Омской области.
(В районе поселка Большие Поля)

Приложение № 2 К Закону Омской области «Об установлении новой границы г. Омска и Омского района Омской области»



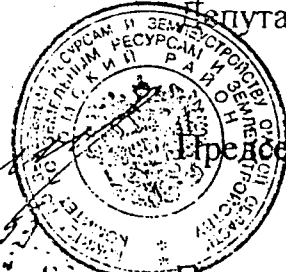
Условные обозначения границы между Омским районом и г. Омском
 ————— существующая граница
 - - - - - изменяемая часть границы



СОГЛАСОВАНО:


Депутат Омского районного Совета
 В.И. Краля

Депутат Омского городского Совета
 В.В. Двораковский



Председатель Омского райкомзема
 В.С. Шапоженко

Председатель Омского райкома
 М.И. Шулжиков



Директор ОГА
 М.И. Шулжиков